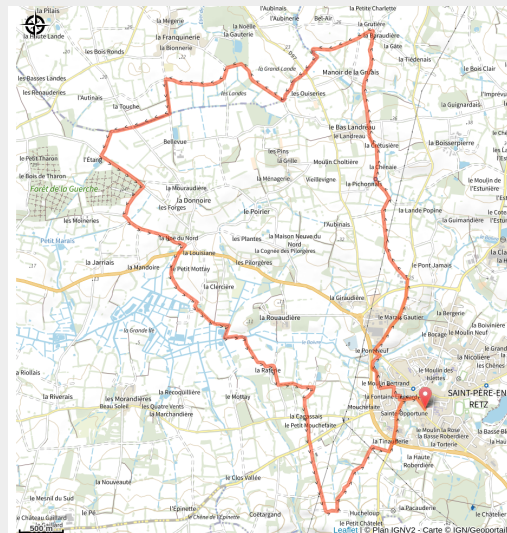


Circuit de la Roche Govi

Saint-Père-en-Retz



(Miara)



Infos pratiques

Pratique : VTT

Longueur : 19.0 km

Dénivelé positif : 150 m

Difficulté : Difficile

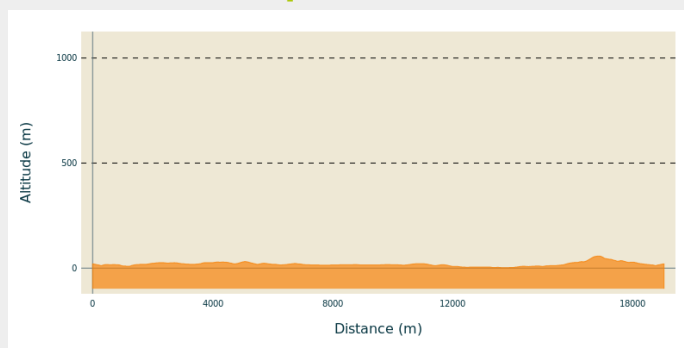
Type : Boucle (PR)

Thèmes : Campagne

Accessibilité : Equestre, Pédestre

Itinéraire

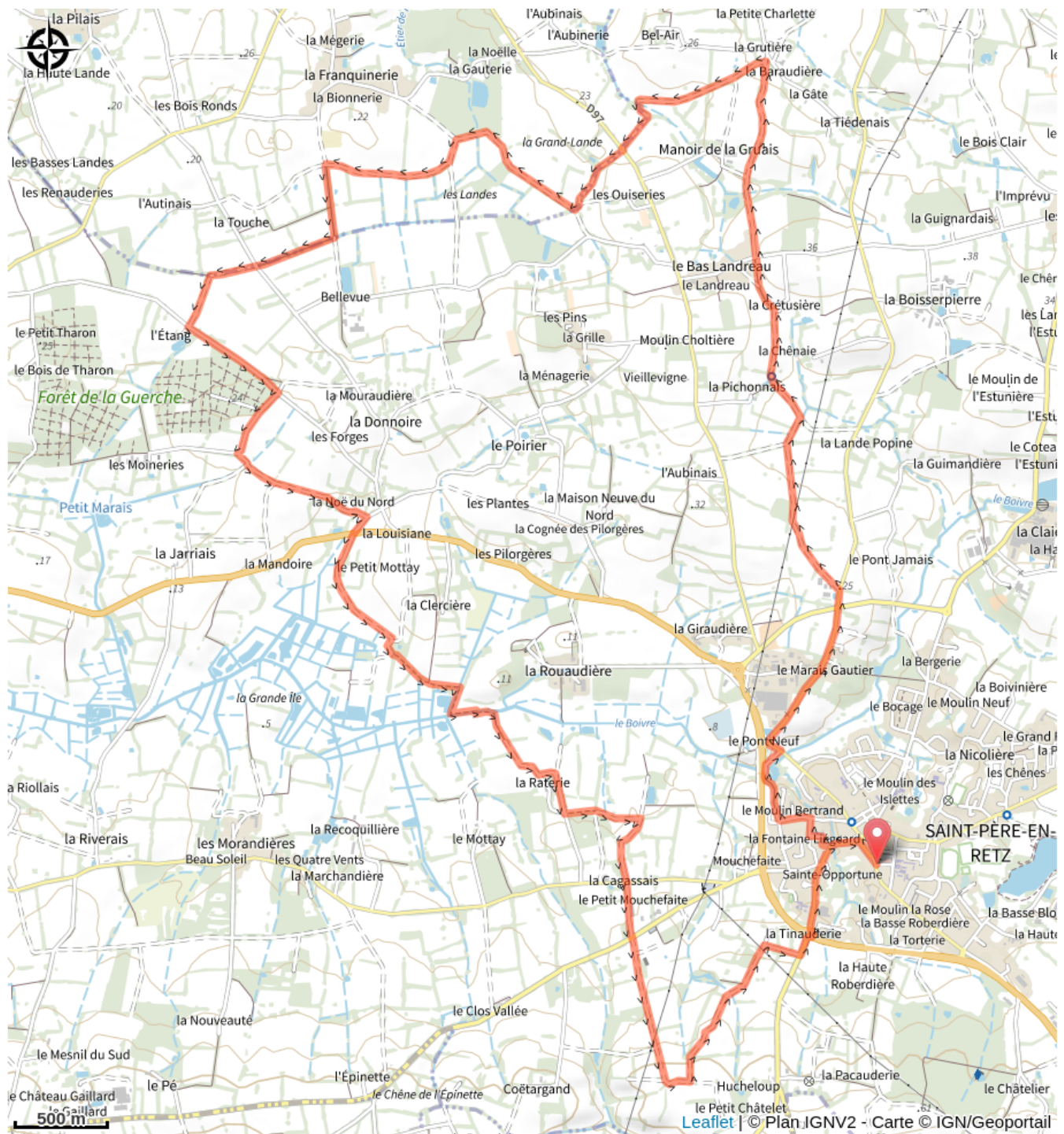
Profil altimétrique



Altitude min 2 m Altitude max 57 m

Boucle de randonnée pédestre et cyclable de 19 km à la découverte du menhir de la Roche Govi et du marais du Boivre avec sa faune et sa flore remarquables. Le circuit de la Roche Govi, en partie inondable en hiver, part de l'église Saint-Pierre, possédant la plus haute nef du Pays de Retz. Descendez vers le lavoir restauré puis prenez le chemin du Conservatoire des Vieux Métiers. A quelques pas un sentier descend vers l'étang du Pont Neuf aménagé d'un espace pique-nique. Vous traversez ensuite différents villages ruraux typiques et passez à proximité de la stèle du crash de Lancaster et de la fontaine des Coquelinères. Le chemin vous emmène au menhir de la Roche Govi, puis dans le marais du Boivre avec ses prairies humides et la présence de nombreux oiseaux. La fin du circuit vous offre un superbe point de vue sur l'embouchure de la Loire et le Sillon de Bretagne. Le bonus du circuit : une liaison de 7 km vous permet de rejoindre Saint-Brevin puis la mer ! En famille, n'hésitez pas à consulter notre fiche de la "collection Ouvre l'œil", une collection qui permet aux petits et aux grands de découvrir quelques espèces d'oiseaux visibles sur le circuit, et de mieux comprendre les différents paysages traversés. Consultable: [ici >>>>>>](#)

Sur votre chemin...



Toutes les infos pratiques

Accessibilité



Equestre



Pédestre