
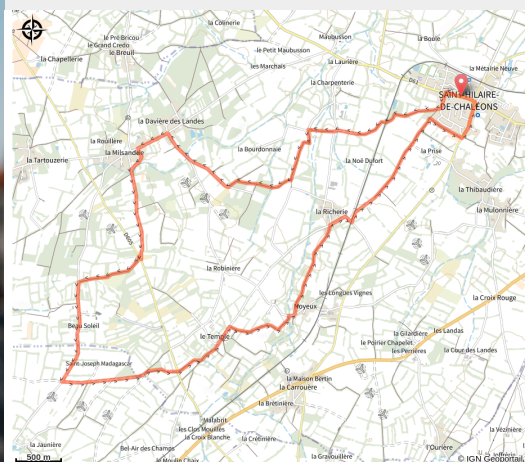


Les Templiers

Saint-Hilaire-de-Chaléons



(Ypov.Agency)



Partez à la conquête du Circuit des Templiers à Saint-Hilaire-de-Chaléons : une aventure au cœur du Pays de Retz ☀

Infos pratiques

Pratique : VTT

Longueur : 15.4 km

Dénivelé positif : 47 m

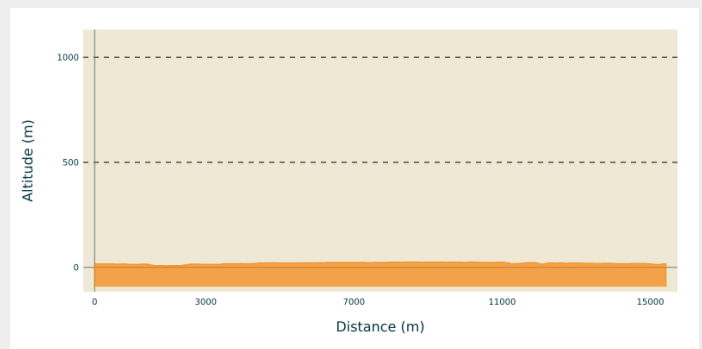
Difficulté : Difficile

Type : Boucle (PR)

Accessibilité : Pédestre

Itinéraire

Profil altimétrique



Altitude min 8 m Altitude max 26 m

Avis aux randonneurs et cyclistes en quête d'évasion ! Le Circuit des Templiers à Saint-Hilaire-de-Chaléons vous promet une journée inoubliable au cœur de paysages verdoyants et d'un patrimoine riche en histoire. Au fil de cette boucle vous serez charmé par la beauté paisible de la campagne environnante. Laissez-vous guider par les longs chemins tranquilles et ombragés, et profitez de la fraîcheur bienfaisante des arbres centenaires qui bordent votre parcours. Sur votre route, vous découvrirez : Des villages fleuris aux maisons coquettes, qui vous transporteront dans une ambiance bucolique et authentique. Une faune et une flore riches, à observer attentivement : papillons multicolores, oiseaux chanteurs, et peut-être même quelques chevreuils curieux. Le Pont de l'Arceau à la Richerie, un ouvrage ancien qui traverse paisiblement la campagne. Un linteau daté de 1653, vestige d'une construction disparue, visible chez un fermier du village. Un cimetière en fer à cheval unique en Europe, entouré d'un mur circulaire et surplombé par un calvaire monumental. Une curiosité à ne pas manquer ! Le saviez-vous ? Le Circuit des Templiers emprunte des chemins autrefois utilisés par les pèlerins se rendant à Saint-Jacques-de-Compostelle. Que vous soyez marcheur du dimanche ou cycliste confirmé, ce circuit vous permettra de profiter pleinement d'une belle balade. : circuit plus long et présentant quelques passages techniques, adapté à un public initié au vélo et praticable avec un VTT. Les fiches de randonnées sont téléchargeables sur notre site et à votre disposition dans nos Offices de Tourisme.

Sur votre chemin...



Toutes les infos pratiques

Accessibilité

