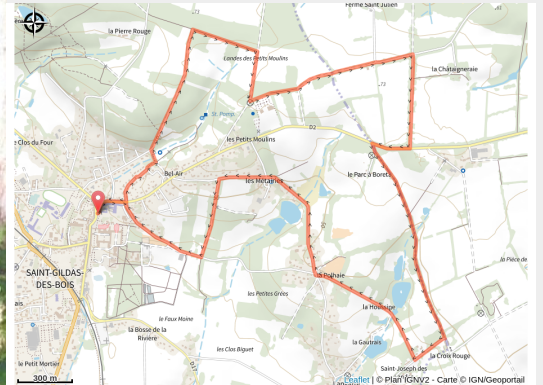


Circuit de la Croix-Rouge

Saint-Gildas-des-Bois



(DR)



Cette balade familiale prend son départ au pied de l'église Abbatiale avant de sillonner la jolie campagne Gildasienne.

Infos pratiques

Pratique : VTT

Longueur : 8.1 km

Dénivelé positif : 100 m

Difficulté : Facile

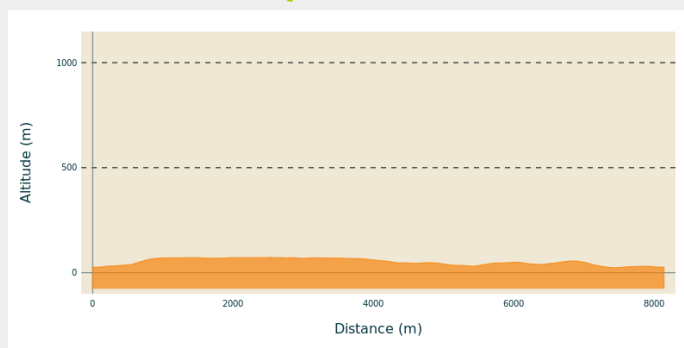
Type : Boucle (PR)

Thèmes : Patrimoine

Accessibilité : Equestre, Pédestre

Itinéraire

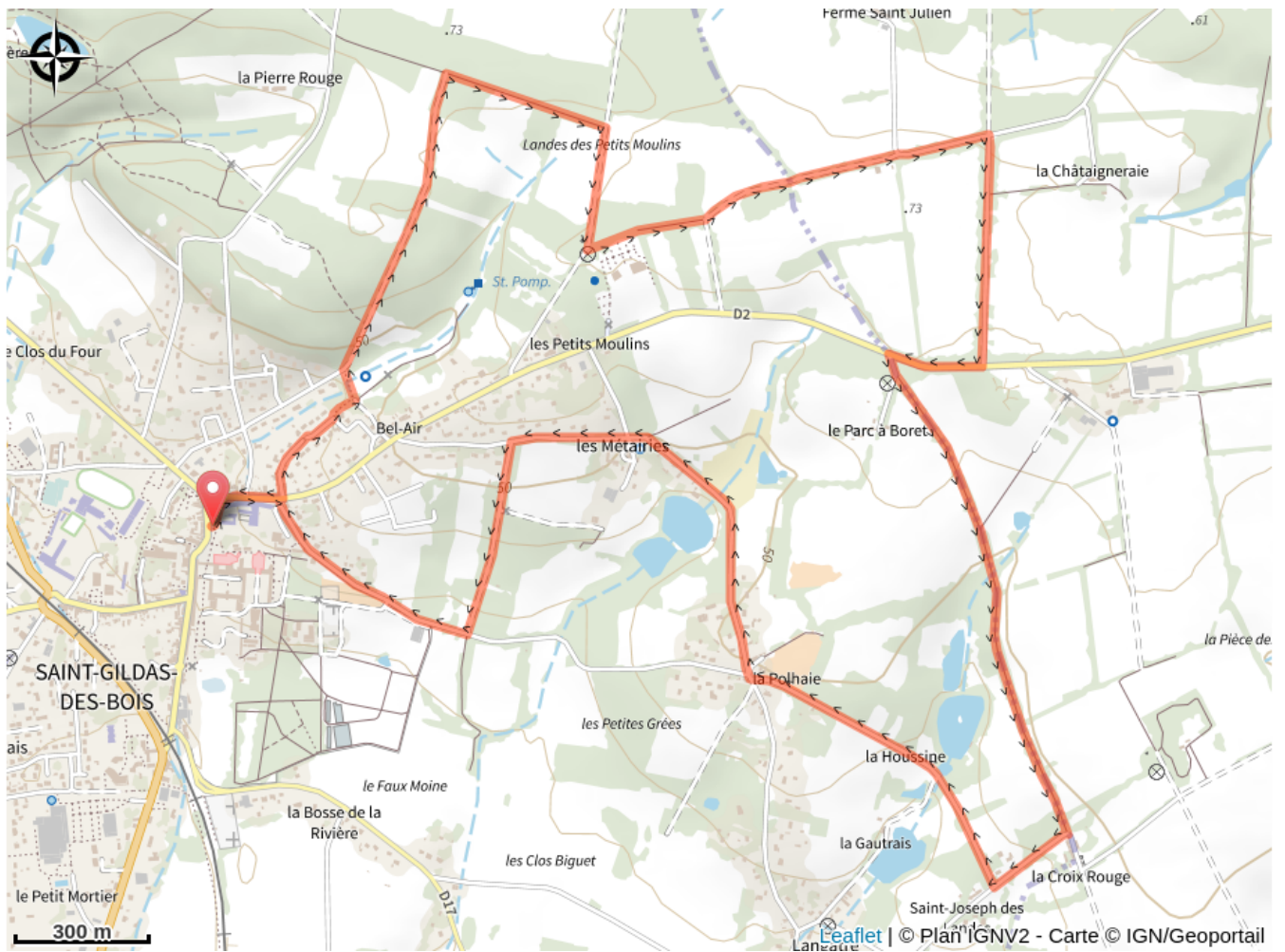
Profil altimétrique



Altitude min 24 m Altitude max 73 m

Cette balade familiale prend son départ au pied de l'église Abbatiale avant de sillonner la jolie campagne Gildasienne. Faites une halte au four des Métairies et en récompense de vos efforts, profitez d'un magnifique panorama sur la commune de Saint-Gildas-des-Bois. Vous avez testé ce parcours ? Donnez votre avis !

Sur votre chemin...



Toutes les infos pratiques

Accessibilité



Equestre



Pédestre

Lieux de renseignement

**OFFICE DE TOURISME DE
PONTCHATEAU-SAINT GILDAS DES
BOIS**

<http://www.parc-naturel-briere.com/>