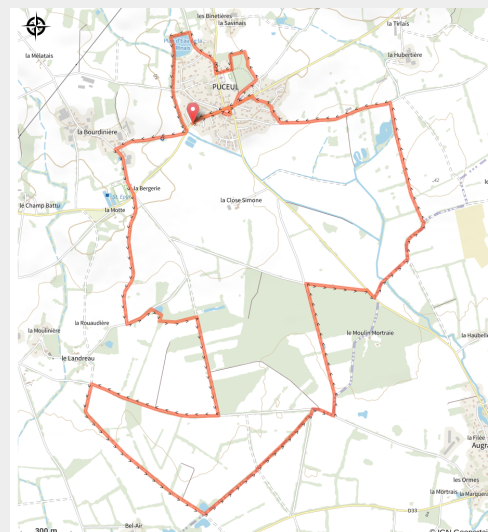


# Sentier de la fontaine St Clair

Puceul



(©TEFFO-Didier)



*Un parcours bocager agréable et paisible.*

## Infos pratiques

Pratique : VTT

Longueur : 11.9 km

Dénivelé positif : 63 m

Difficulté : Moyen

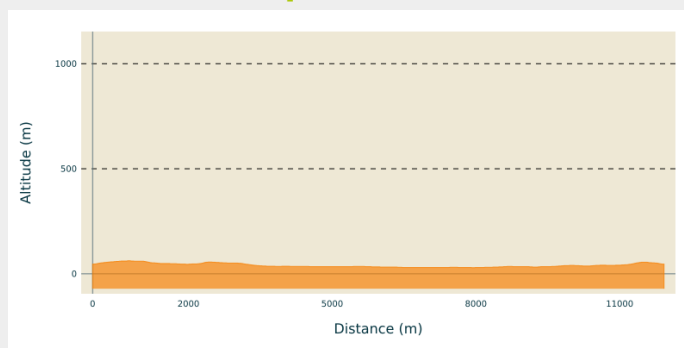
Type : Boucle (PR)

Thèmes : Campagne

Accessibilité : Equestre, Pédestre

# Itinéraire

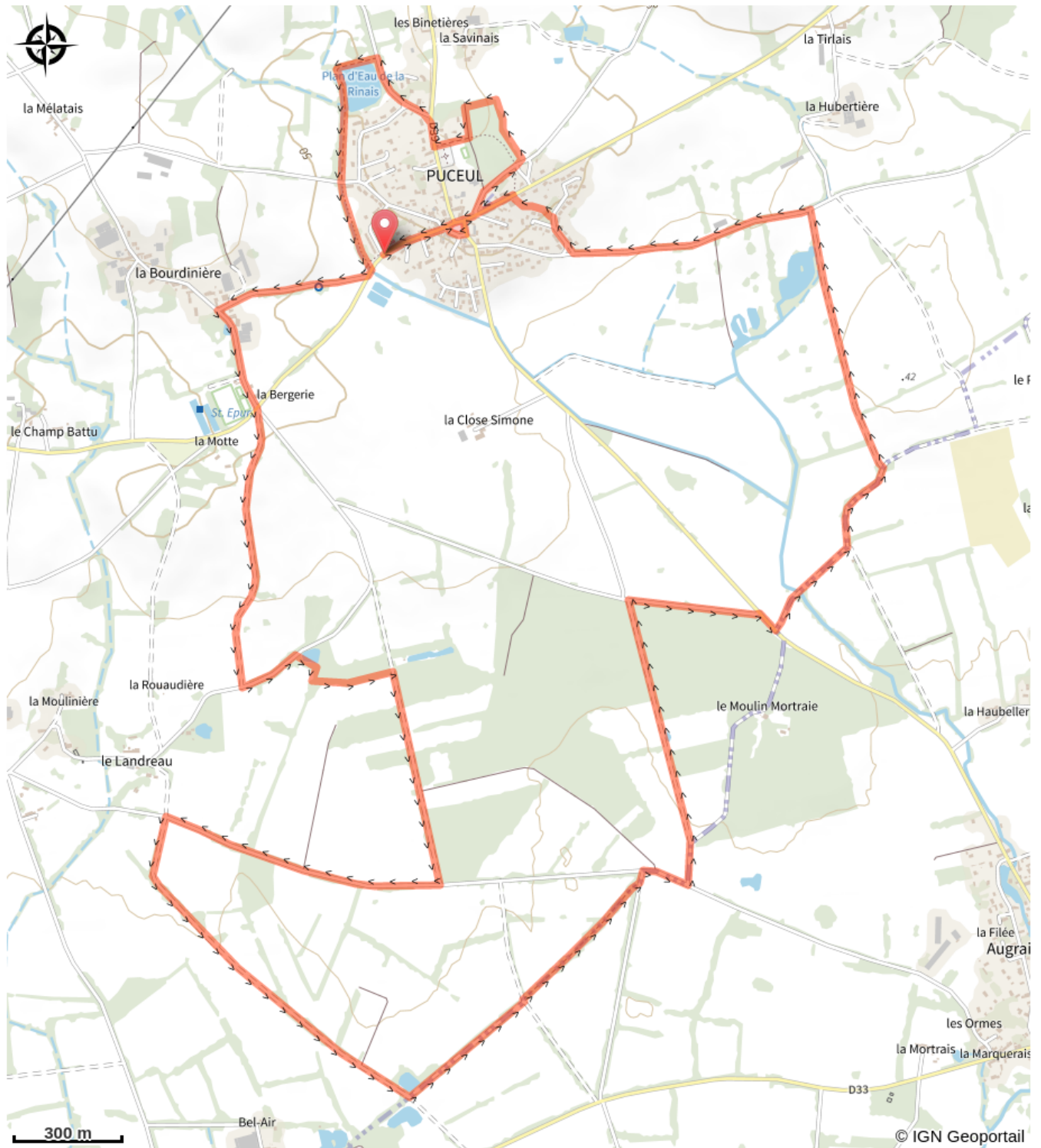
## Profil altimétrique



Altitude min 29 m Altitude max 62 m

Un parcours bocager agréable et paisible qui vous mène jusqu'à la fontaine Saint-Clair dont les eaux étaient réputées pour soigner les maladies des yeux. Dans le jardin d'herbes médicinales, proche de la source sacrée, on retrouve la mémoire des plantes de légende et l'énergie des cultes anciens.

# Sur votre chemin...



# Toutes les infos pratiques

## Accessibilité

---



Equestre



Pédestre

## Lieux de renseignement

### COMMUNAUTE DE COMMUNES DE LA REGION DE NOZAY

accueil-nozay@erdrecanalforet.fr

Tel : 07 60 46 99 00

<https://www.erdrecanalforet.fr/5558-la-randonnee.html>