
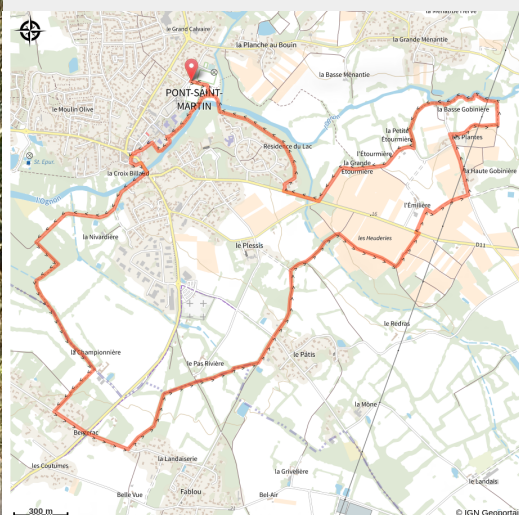


Circuit du Quai des Romains

Pont-Saint-Martin



(OTGL)



Circuit à la découverte du patrimoine historique et des paysages naturels de Pont-Saint Martin

Infos pratiques

Pratique : VTT

Longueur : 10.1 km

Dénivelé positif : 50 m

Difficulté : Moyen

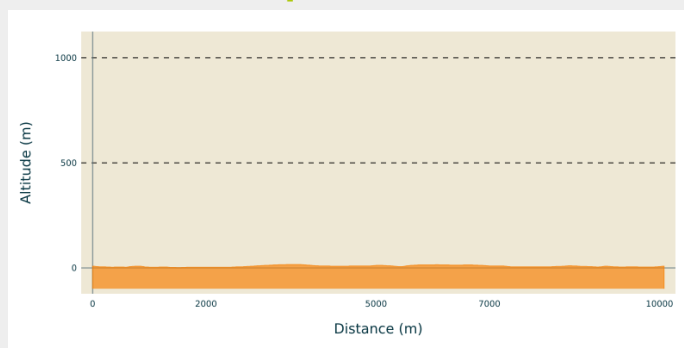
Type : Boucle (PR)

Thèmes : Patrimoine

Accessibilité : Equestre, Pédestre

Itinéraire

Profil altimétrique



Altitude min 1 m Altitude max 16 m

En longeant l'Ognon, ce chemin vous mènera vers les vastes étendues de vignes et de champs qui s'étendent à vous dès la sortie du bourg. Vous y découvrirez des paysages naturels et sauvages mais aussi le patrimoine historique qui, du Château de Plessis aux Mégalithes des Prés Moreaux fait le charme de Pont-Saint-Martin. Départ : Complexe sportif

Sur votre chemin...



Toutes les infos pratiques

Accessibilité



Equestre



Pédestre