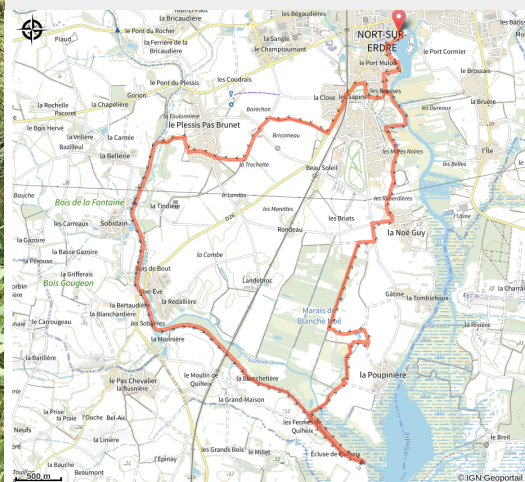


# Les Marais de Blanche Noë

Nort-sur-Erdre



(©HellardMarjorie)



*A découvrir les marais de Blanche Noë, les rives de l'Erdre et le canal de Nantes à Brest*

## Infos pratiques

Pratique : VTT

Longueur : 17.4 km

Dénivelé positif : 49 m

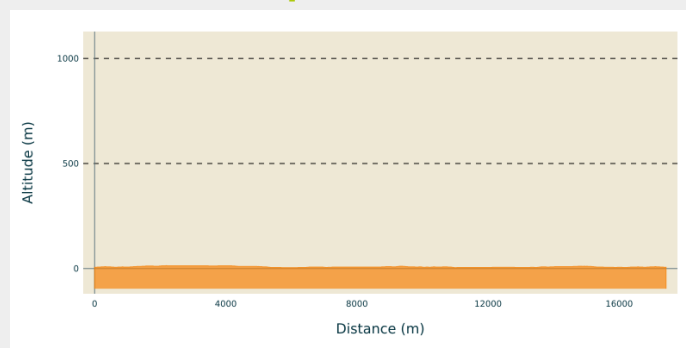
Difficulté : Difficile

Type : Boucle (PR)

Accessibilité : Equestre, Pédestre

# Itinéraire

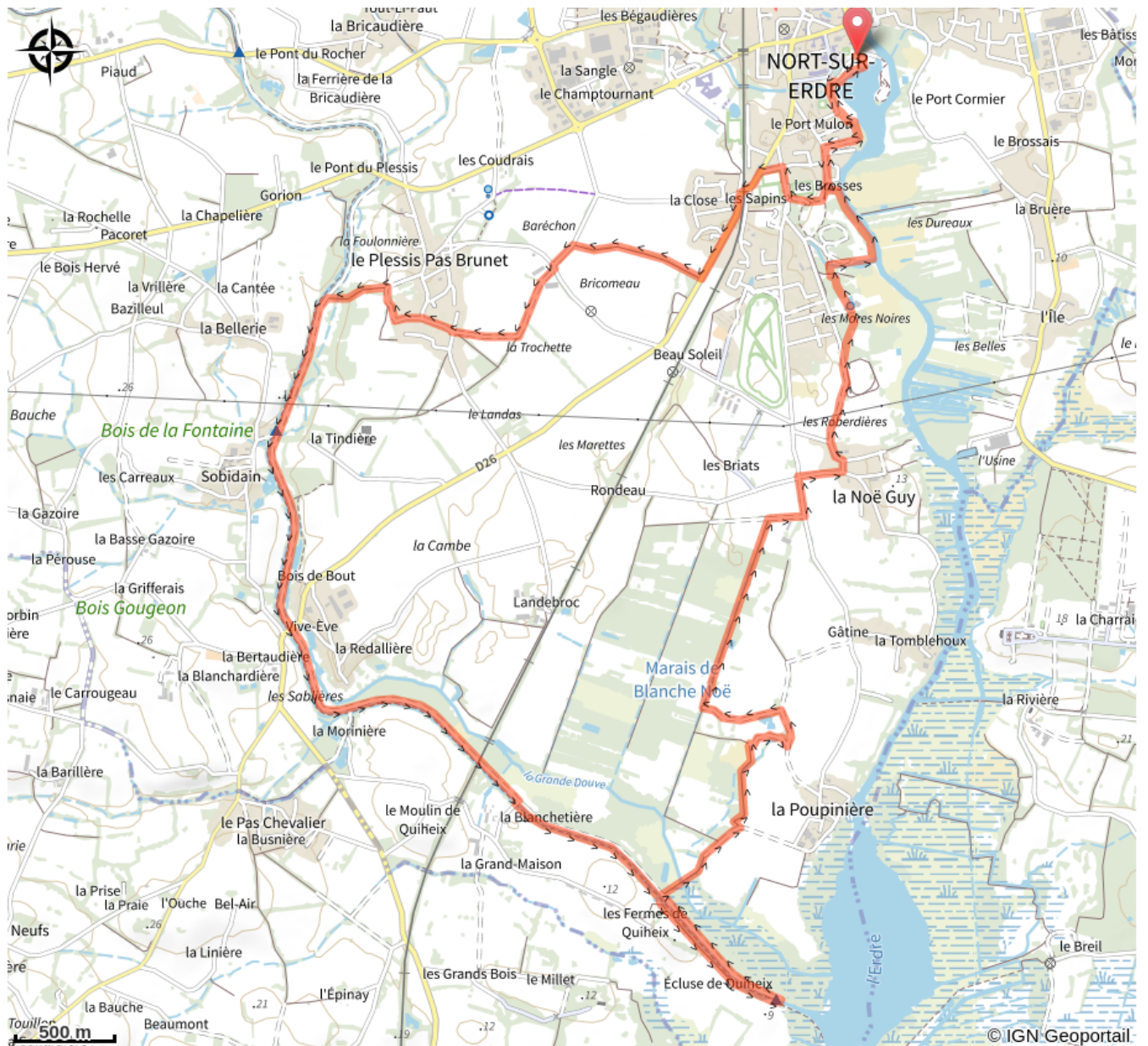
## Profil altimétrique



Altitude min 4 m Altitude max 14 m

Les marais de Blanche Noë situés au sud de la commune constituent un site ornithologique et aquatique, permettant la découverte de la faune et la flore caractéristiques des marais. L'Erdre s'élargit pour devenir la plaine de la Poupinière, et l'on retrouve la jonction de l'Erdre et du Canal de Nantes à Brest à hauteur de l'écluse de Quiheix Puis le canal de Nantes à Brest et son chemin de halage, ses écluses. Profitez d'un bateau en croisière pour observer le passage d'une écluse

# Sur votre chemin...



# Toutes les infos pratiques

## Accessibilité

---



Equestre



Pédestre