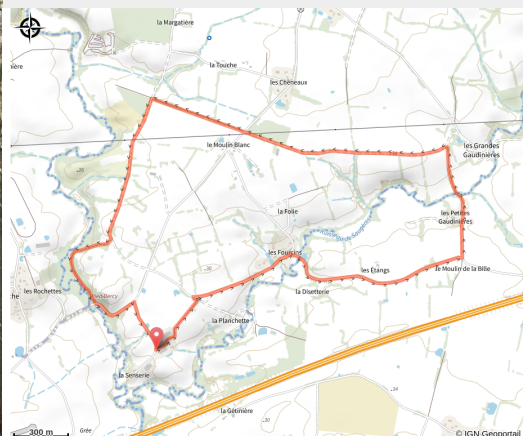


Circuit du Pont Romain

La Roche-Blanche



(© Office de Tourisme du Pays d'Ancenis_Nathalie Gautier)



Direction la Roche-Blanche pour une boucle de 6,5km en pleine nature. Une jolie randonnée entre douceur et campagne autour du Pont Romain. Un moment de quiétude garanti !

Infos pratiques

Pratique : VTT

Longueur : 6.6 km

Dénivelé positif : 70 m

Difficulté : Facile

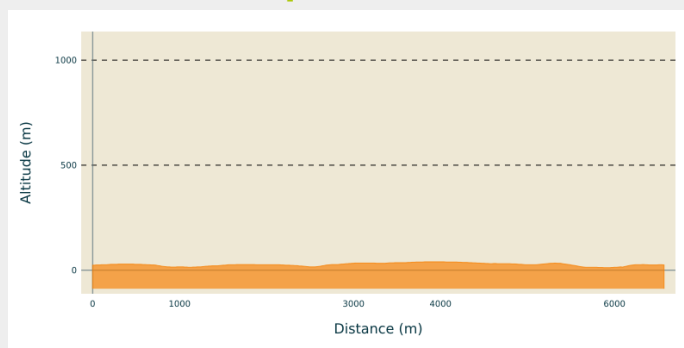
Type : Boucle (PR)

Thèmes : Campagne, Fleuve et rivière

Accessibilité : Equestre, Pédestre

Itinéraire

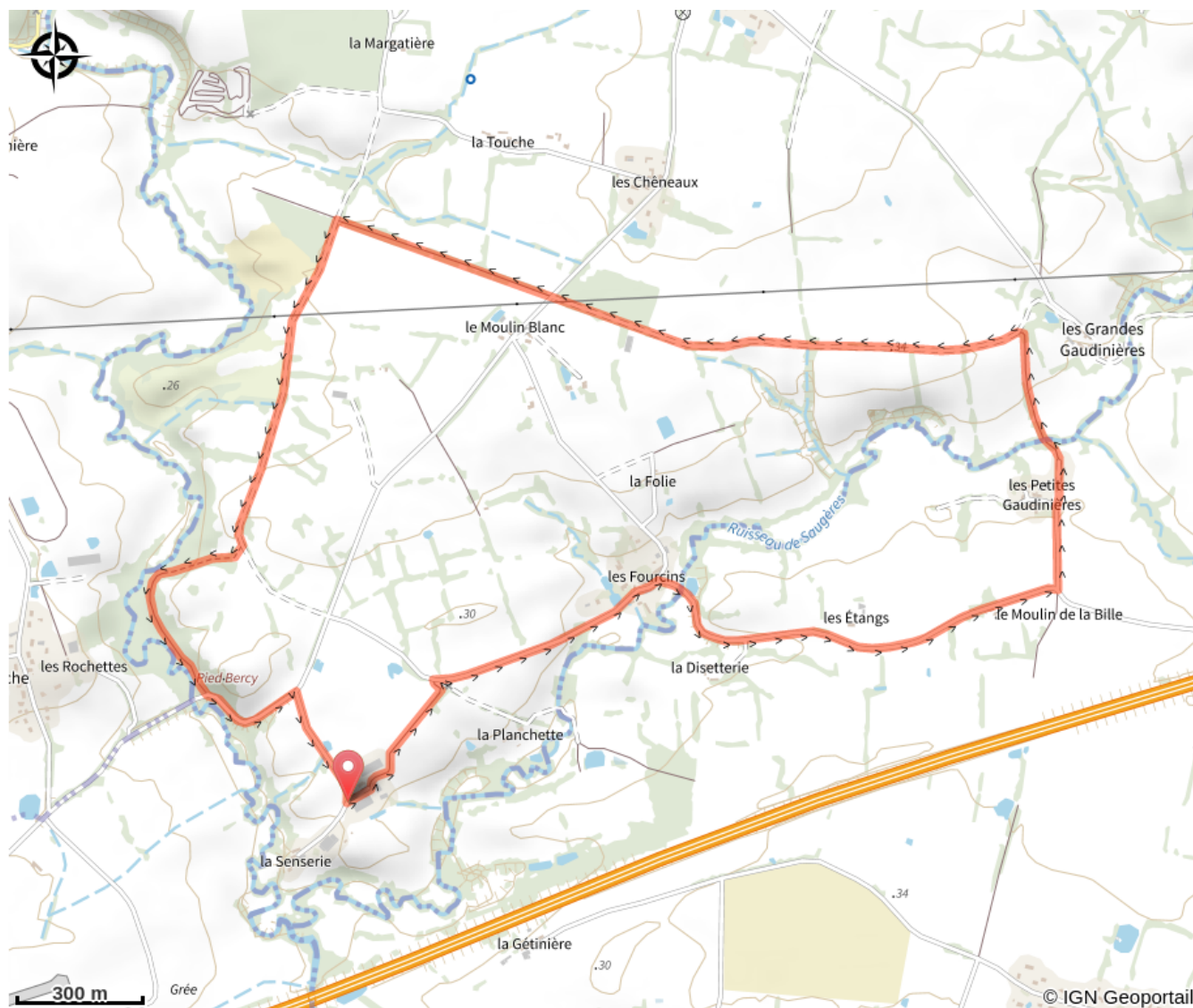
Profil altimétrique



Altitude min 12 m Altitude max 40 m

A travers la campagne et ses chemins, profitez de la quiétude et découvrez quelques jolis coins bien cachés ... A proximité d'Ancenis, empruntez des chemins ruraux qui serpentent dans le bocage. Le circuit du "pont Romain" invite à la déconnexion en se laissant porter par le bruit des ruisseaux. Pourquoi pas arpenter le chemin à cheval ? Rien de tel qu'une randonnée équestre pour renouer avec la nature. Le sentier pédestre commence au centre équestre de Pied Bercy. L'équipe vous accueillera pour partager sa passion des chevaux et de l'équitation

Sur votre chemin...



Toutes les infos pratiques

Recommandations

Parties près des ruisseaux (Grée et Saugère) pouvant être inaccessibles ou impraticables l'hiver.

Accessibilité



Equestre



Pédestre

Lieux de renseignement

COMMUNAUTÉ DE COMMUNES DU PAYS D'ANCENIS

tourisme@pays-ancenis.com

Tel : 02 40 83 07 44

<http://www.pays-ancenis-tourisme.com>