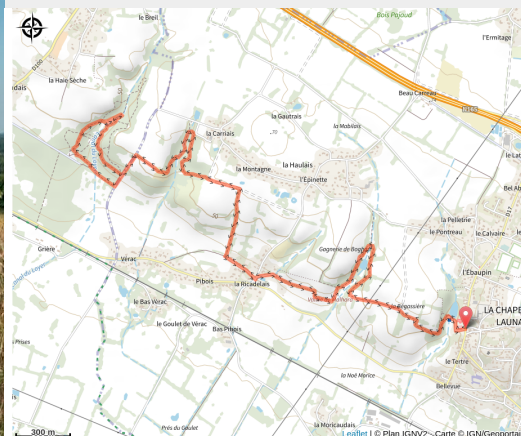


# Sentier des Quatre Vallées

## La Chapelle-Launay



(©PUK)



*Une sentinelle sur la Loire.*

### Infos pratiques

Pratique : VTT

Longueur : 9.3 km

Dénivelé positif : 228 m

Difficulté : Facile

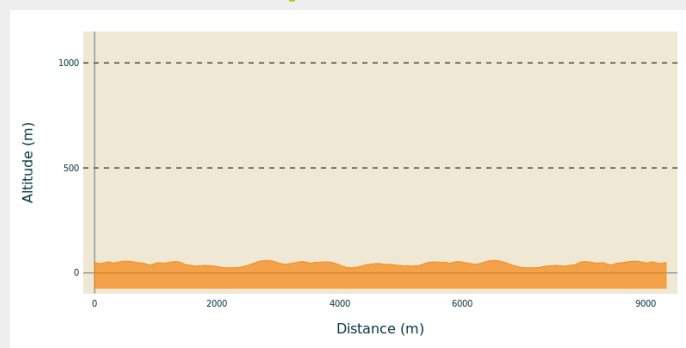
Type : Boucle (PR)

Thèmes : Campagne,  
Incontournables

Accessibilité : Equestre, Pédestre

# Itinéraire

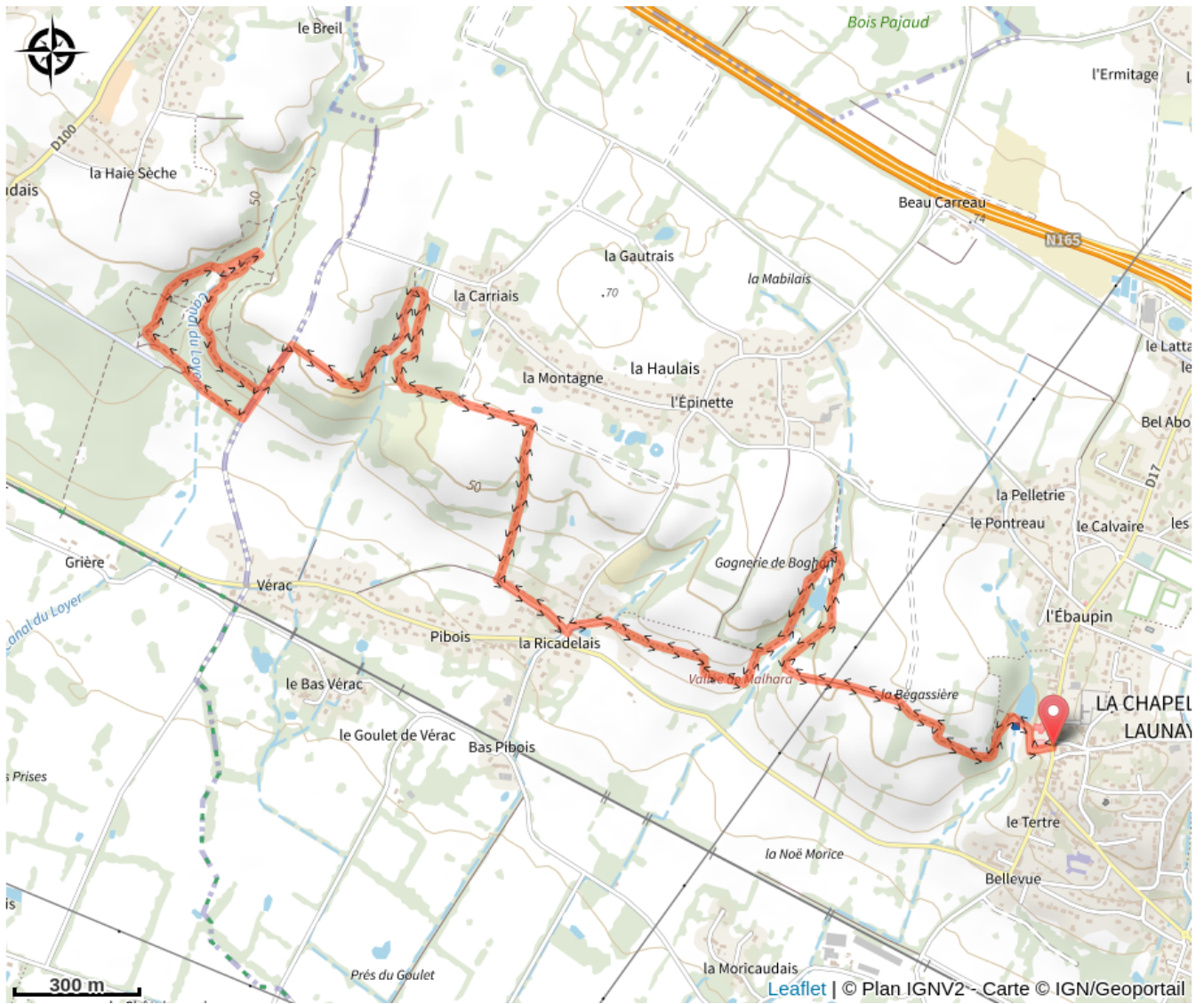
## Profil altimétrique



Altitude min 25 m Altitude max 60 m

Tracé sur le Sillon de Bretagne, ce circuit se fait sentinelle sur la Loire et offre de beaux points de vue sur la vallée et l'estuaire jusqu'au Pont de Saint-Nazaire. Des chemins creux permettent de découvrir les quatre vallées : la Cure, Malhara, la Carriais et Boitouze. Au printemps, ces coulées riches d'une variété botanique et faunistique, sont tapissées de jonquilles et fréquentées par le faucon crécerelle.

# Sur votre chemin...



# Toutes les infos pratiques

## Accessibilité

---



Equestre



Pédestre

## Lieux de renseignement

### COMMUNAUTÉ DE COMMUNES ESTUAIRE ET SILLON

[contact@estuairesillontourisme.fr](mailto:contact@estuairesillontourisme.fr)

Tel : 02 28 01 60 16

<http://www.estuairesillontourisme.fr/>