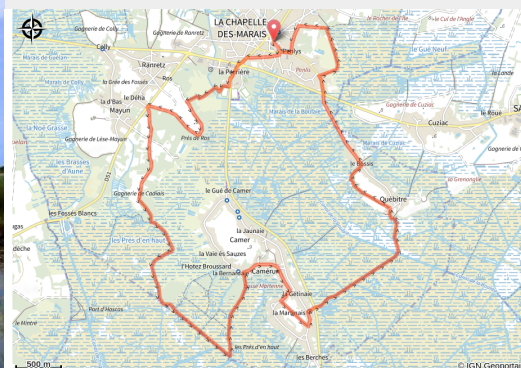


Le Héron

La Chapelle-des-Marais



(DR)



Infos pratiques

Pratique : VTT

Longueur : 14.3 km

Dénivelé positif : 23 m

Difficulté : Moyen

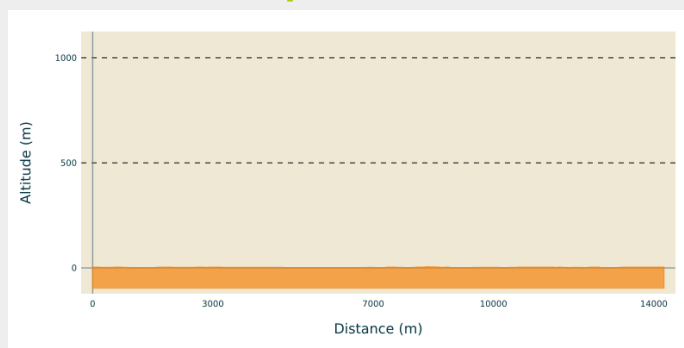
Type : Boucle (PR)

Thèmes : Marais

Accessibilité : Equestre, Pédestre

Itinéraire

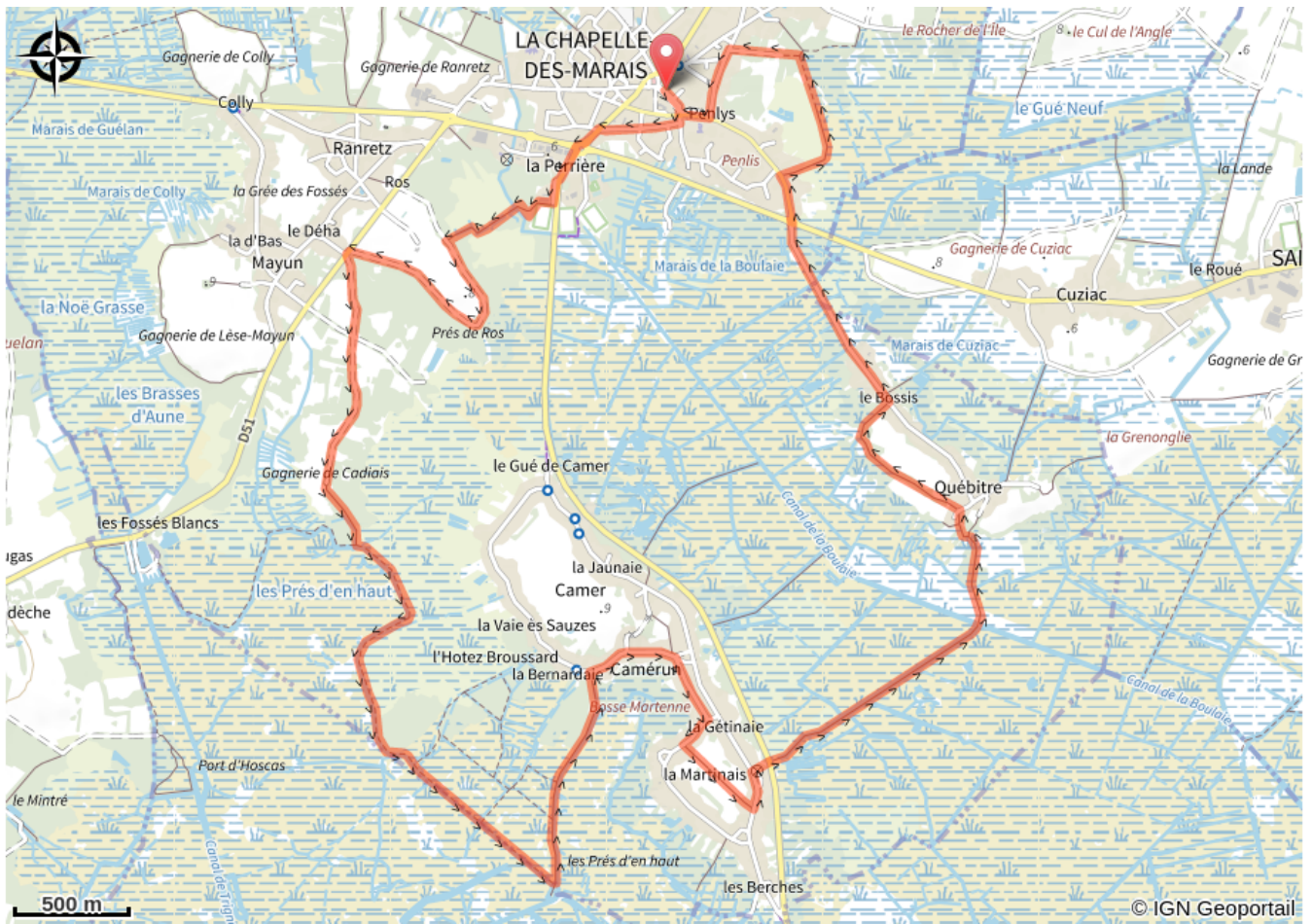
Profil altimétrique



Altitude min 1 m Altitude max 6 m

Cette boucle de 13,5 km est certainement l'une des plus belles randonnées à découvrir en Brière et peut se faire à pied en 3h30 environ, en VTT ou même à cheval. Le départ se fait depuis le centre bourg de la commune de La Chapelle des Marais et vous emmène sur le chemin des hérons ! En empruntant cet itinéraire, vous pourrez notamment observer les nombreux oiseaux qui nichent dans le Parc naturel régional de Brière, mais également découvrir 5 fours à pain communaux. L'itinéraire vous invite aussi à traverser quelques îles du Parc naturel régional de Brière grâce au pont de Québitre. Nous vous conseillons de partir de bonne heure pour profiter de l'atmosphère mystérieuse du marais Briéron, entre terre et eau. Lorsque la rosée s'évapore et que le soleil monte, vous serez saisi par l'immensité des lieux et par le calme qui y règne. Vous pourrez également admirer la tourbe et le morta, deux curiosités du marais utilisés par les habitants depuis de nombreuses années. Au cours de cette randonnée, vous traverserez quelques hameaux de chaumières typiques de la Brière. Vous vous plongerez ainsi dans l'histoire de ce magnifique marais qui fut longtemps secrète et réservée aux Briérons. Le circuit du héron, est une randonnée incontournable du Parc naturel régional de Brière qui vous permettra de découvrir la richesse et la diversité de ce magnifique territoire préservé.

Sur votre chemin...



Toutes les infos pratiques

Accessibilité



Equestre



Pédestre

Lieux de renseignement

OFFICE DE TOURISME DE BRIERE

contact@saint-nazaire-tourisme.com

<http://www.parc-naturel-briere.com/>