


la rando des potiers

Herbignac



(Alexandre Lamoureux)



Infos pratiques

Pratique : VTT

Longueur : 13.6 km

Dénivelé positif : 97 m

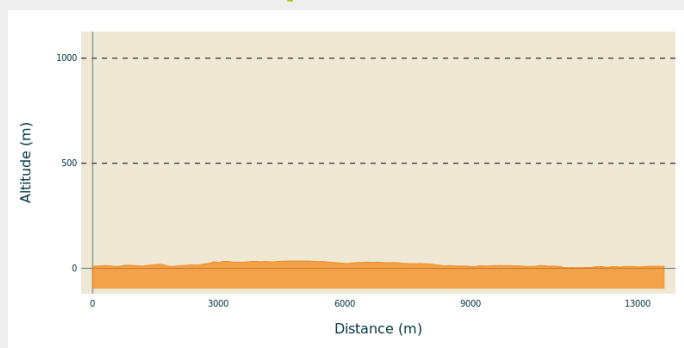
Difficulté : Moyen

Type : Boucle (PR)

Accessibilité : Pédestre

Itinéraire

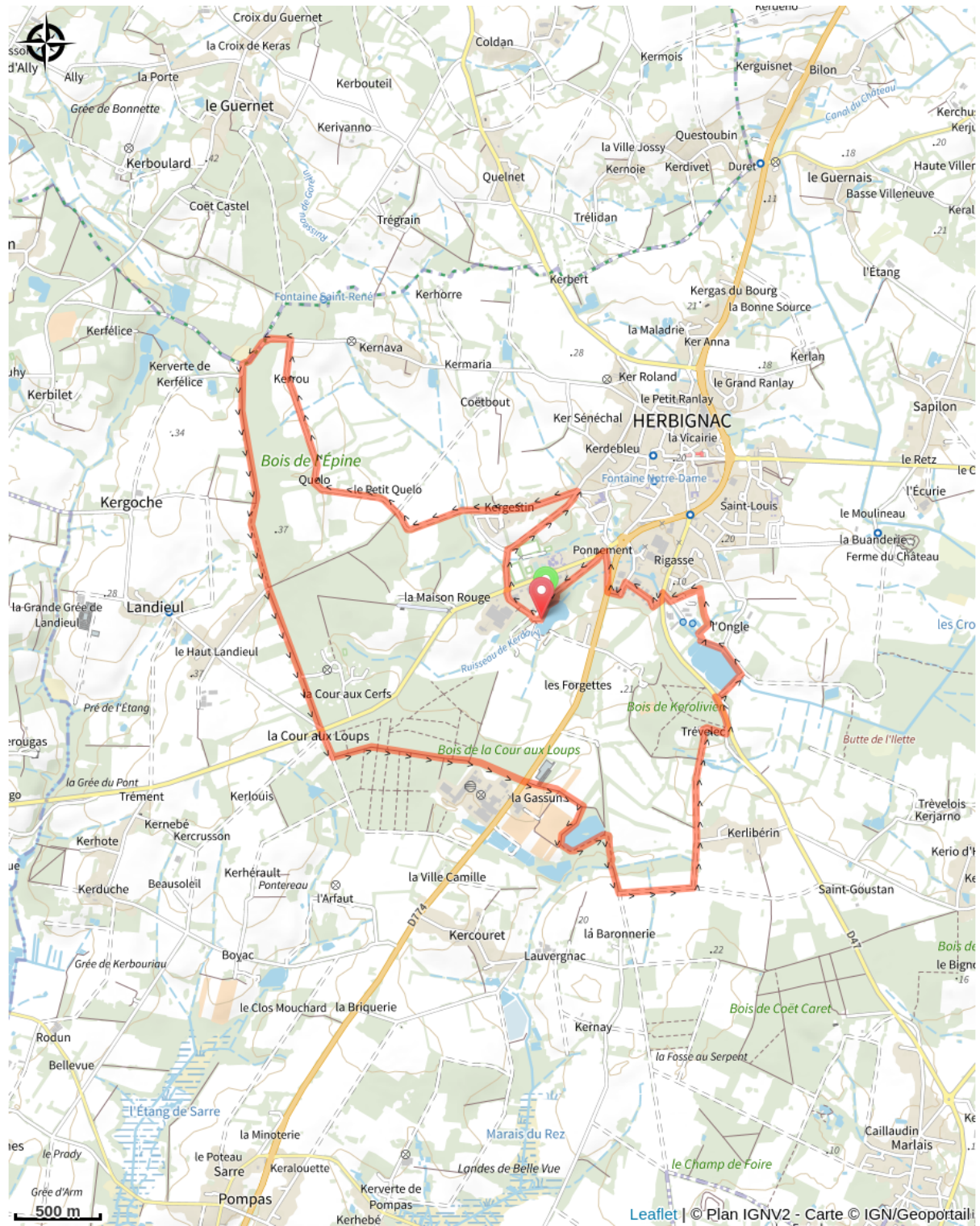
Profil altimétrique



Altitude min 3 m Altitude max 35 m

Partez à la découverte d'une activité traditionnelle d'Herbignac : la poterie. Les villages de potiers (Le Haut Landieul, Landieul et Trévelec), les fours à pots (Landieul) et l'ancienne zone d'extraction de la « terre à pots » dite "la lande trous à pots" témoignent du riche passé artisanal herbignacais. Vous traverserez les principaux massifs boisés de la commune : les Bois de l'Épine et de la Cour aux Loups. Vous avez testé ce parcours ? Donnez votre avis !

Sur votre chemin...



Toutes les infos pratiques

Accessibilité

 Pédestre