


# La Cour aux Loups

Herbignac



(M. Muller)



## Infos pratiques

Pratique : VTT

Longueur : 15.8 km

Dénivelé positif : 126 m

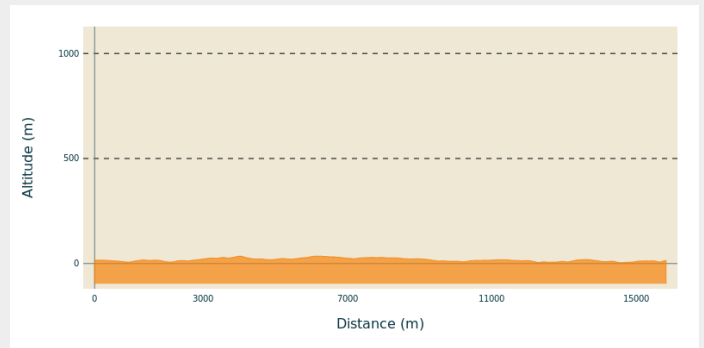
Difficulté : Difficile

Type : Boucle (PR)

Accessibilité : Pédestre

# Itinéraire

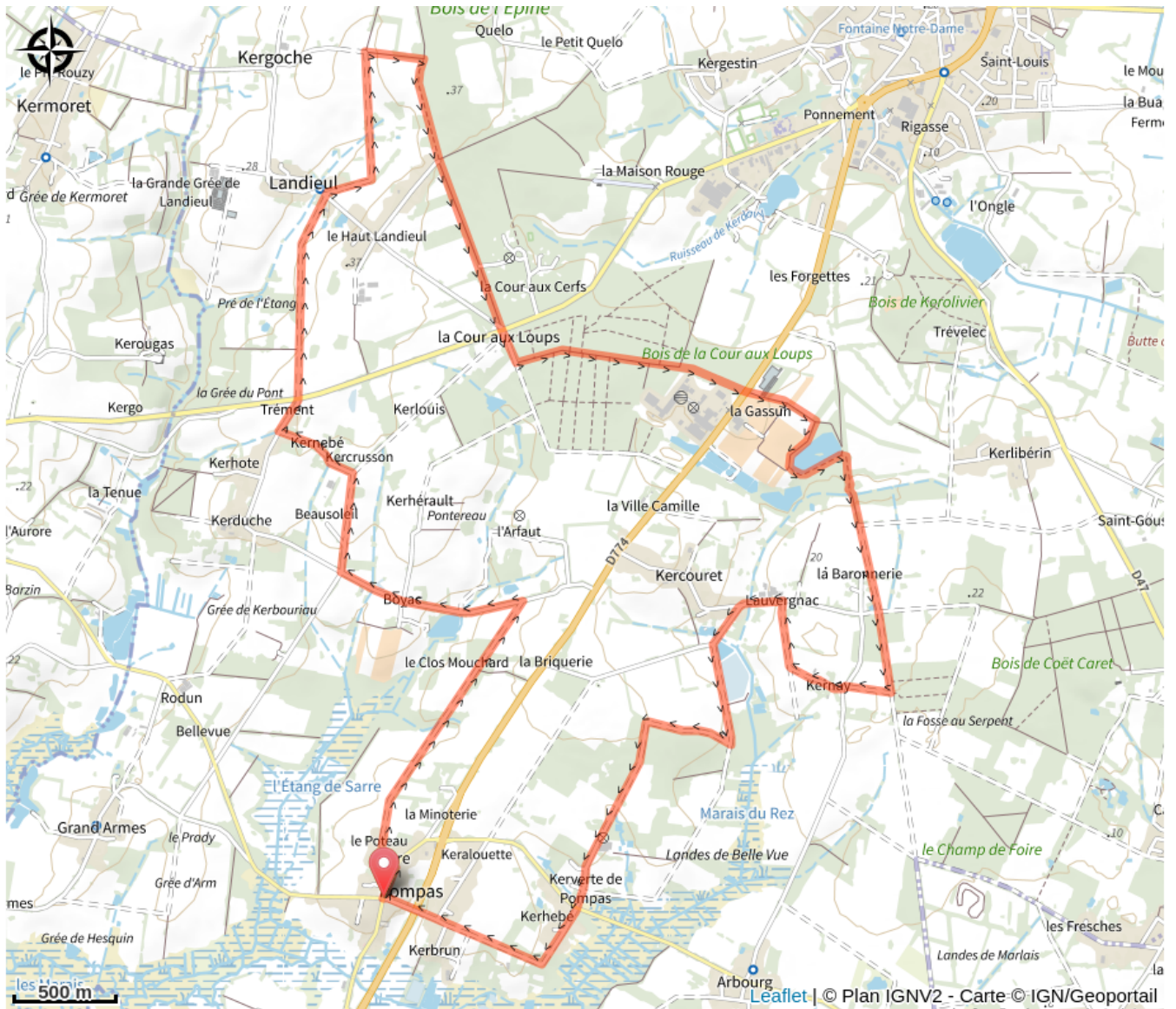
## Profil altimétrique



Altitude min 4 m Altitude max 35 m

Si Herbignac n'est pas la commune de Brière qui compte le plus de chaumières, les villages que l'on trouve le long de ce circuit en présentent de beaux exemples et sis, qui plus est, dans un secteur charmant, entre marais et forêt. Vous avez testé ce parcours ? Donnez votre avis !

# Sur votre chemin...



# Toutes les infos pratiques

## Accessibilité

---

 Pédestre