


# GR® 39 - De la Vilaine à la Brière



(DR)



## Infos pratiques

Pratique : A vélo

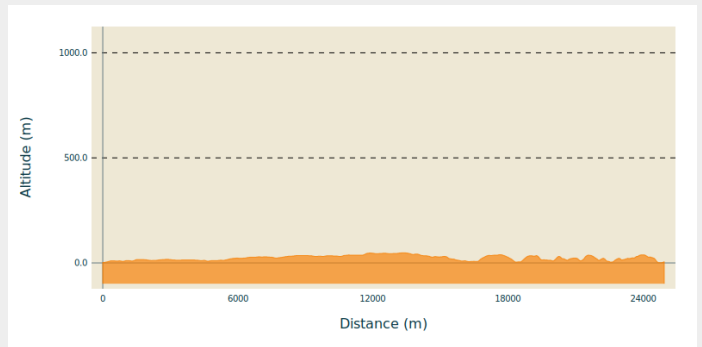
Longueur : 24.9 km

Dénivelé positif : 291 m

Type : Itinérance (GR)

# Itinéraire

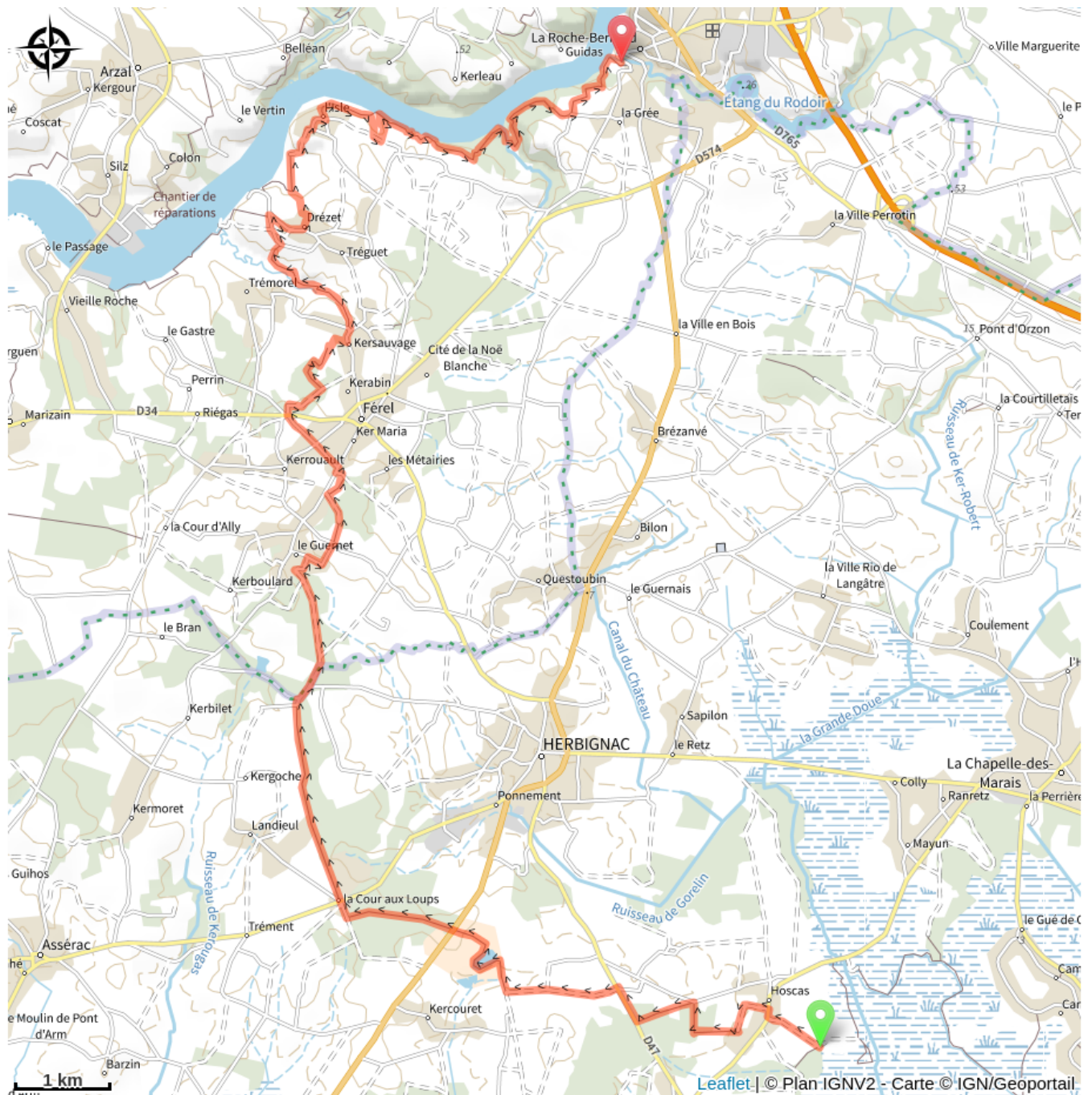
## Profil altimétrique



Altitude min 1 m Altitude max 48 m

Première étape d'une épopée : en partant d'Herbignac, remontez jusqu'au barrage d'Arzal pour ensuite vous diriger plein Nord, vers le Mont-Saint-Michel, en traversant la Bretagne.

# Sur votre chemin...



# Toutes les infos pratiques