


# Circuit des Landes Grasses



(Ot-St-Brevin)



## Infos pratiques

Pratique : A vélo

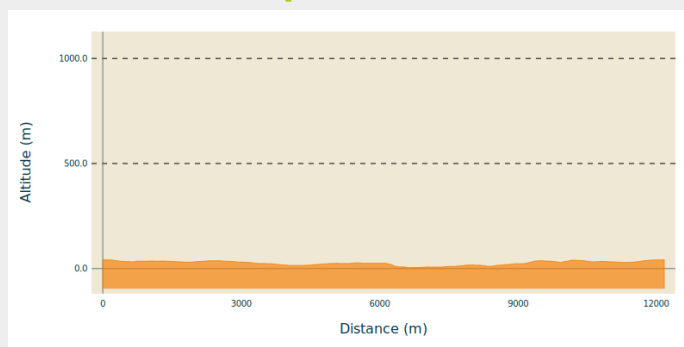
Longueur : 12.2 km

Dénivelé positif : 92 m

Type : Boucle (PR)

# Itinéraire

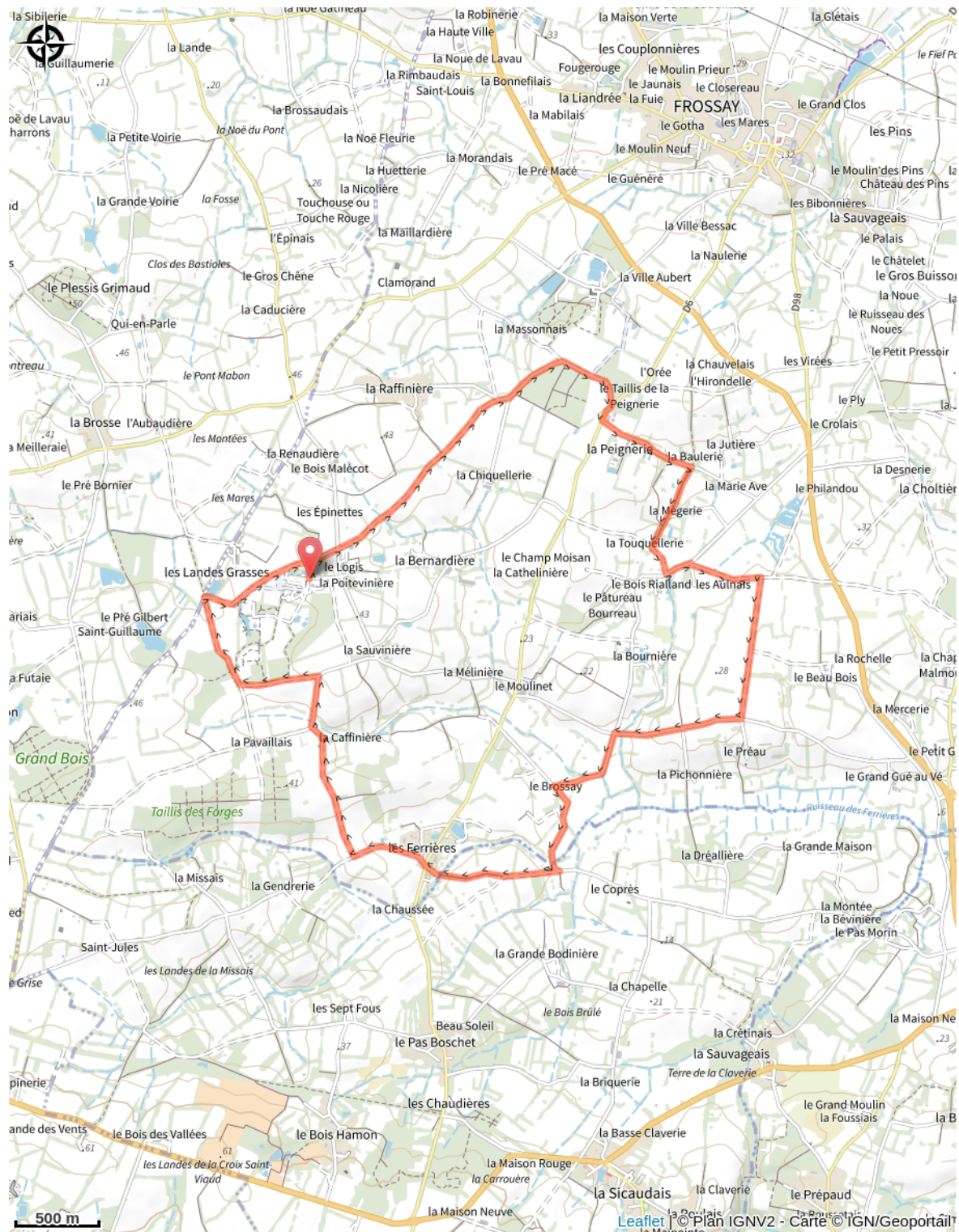
## Profil altimétrique



Altitude min 4 m Altitude max 42 m

Boucle de randonnée pédestre et cyclable de 12,1 km traversant pâturages et champs colorés au gré des saisons. Balisé en jaune, le circuit des Landes Grasses part du parking de Legendia Parc à la découverte des sentiers naturels de Frossay. Aux abords de la Baulerie, vous suivrez une ancienne voie romaine. Attention : la portion du chemin vert à la Mégerie est un chemin creux qui peut être difficilement praticable à vélo en saison humide. A ne pas manquer juste à côté en famille ou entre amis : -La visite de Legendia Parc où animaux, légendes et spectacles vivants vous attendent ! -Les sensations et l'aventure au parc Défi Nature pour de nombreuses activités en plein air (accrobranches, paintball, laser game, jeux énigmes...) !

## Sur votre chemin...



# Toutes les infos pratiques