Sentier de la Gree

Fercé

(Association Rando Mée)

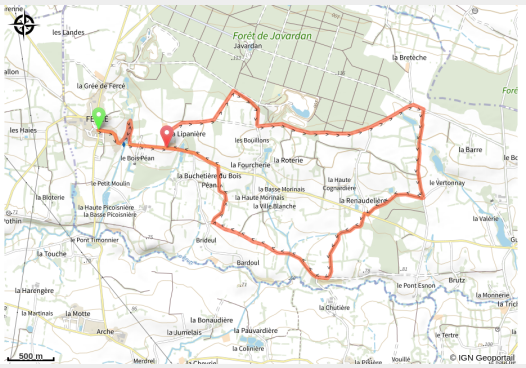

Par un sentier très nature de 10.6 km, au rythme des saisons, savourez les changements d'aspects de ce plateau encadré par les vallées du Semnon et de la Brutz.

Infos pratiques

- Pratique : VTT
- Longueur : 10.7 km
- Dénivelé positif : 103 m
- Difficulté : Moyen
- Type : Boucle (PR)
- Thèmes : Campagne
- Accessibilité : Equestre, Pédestre

Itinéraire

Profil altimétrique

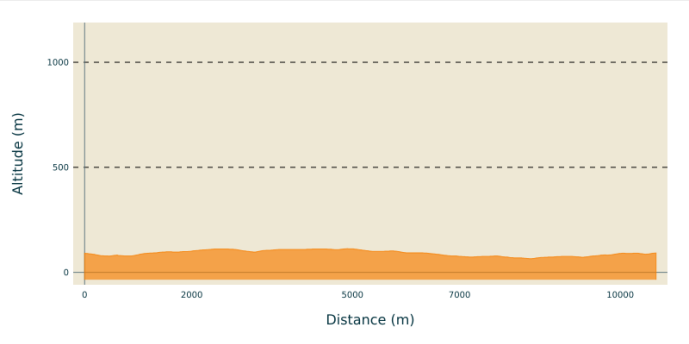

Altitude min 65 m Altitude max 113 m

Il longe la belle rivière la Brutz sur un chemin, tantôt entouré de haies, tantôt dégagé, où affleure le schiste appelé ici "la Grée". Il rejoint la lisière de la forêt de Javardan (chênes, hêtres et pins) qui vous amènera vers le point culminant du département à 116 mètres d'altitude.

Sur votre chemin…

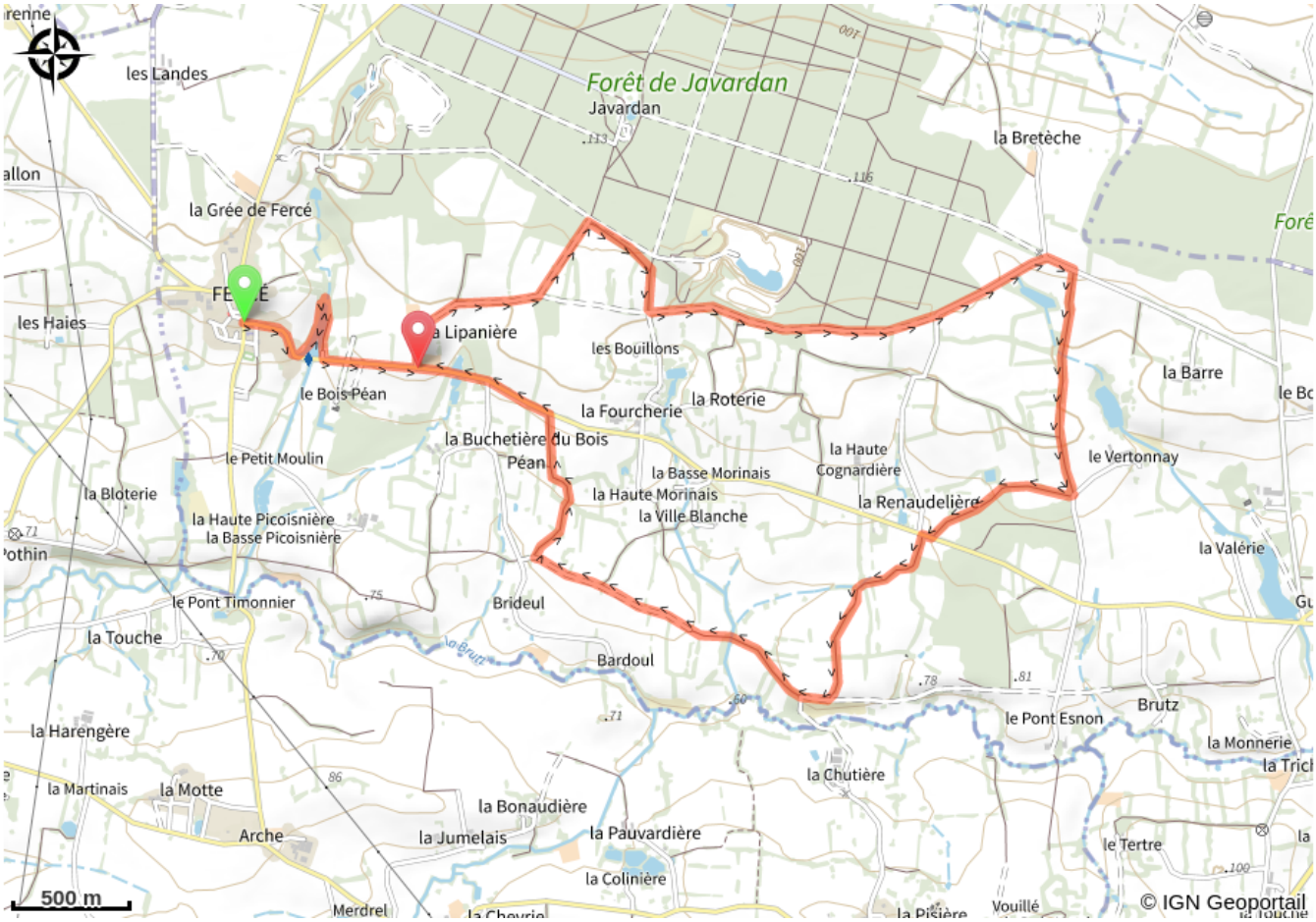

Toutes les infos pratiques

Accessibilité

Equestre Pédestre