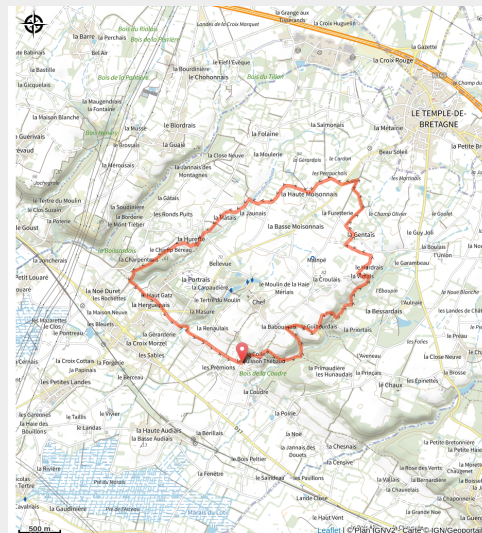


Sentier du Sillon de Bretagne

Cordemais



(©PUK)



Infos pratiques

Pratique : VTT

Longueur : 10.2 km

Dénivelé positif : 144 m

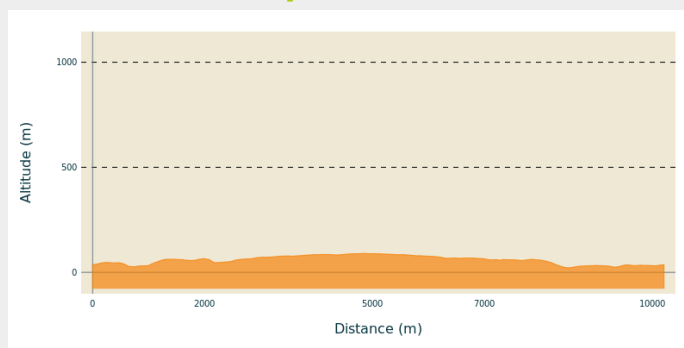
Difficulté : Moyen

Type : Boucle (PR)

Accessibilité : Pédestre

Itinéraire

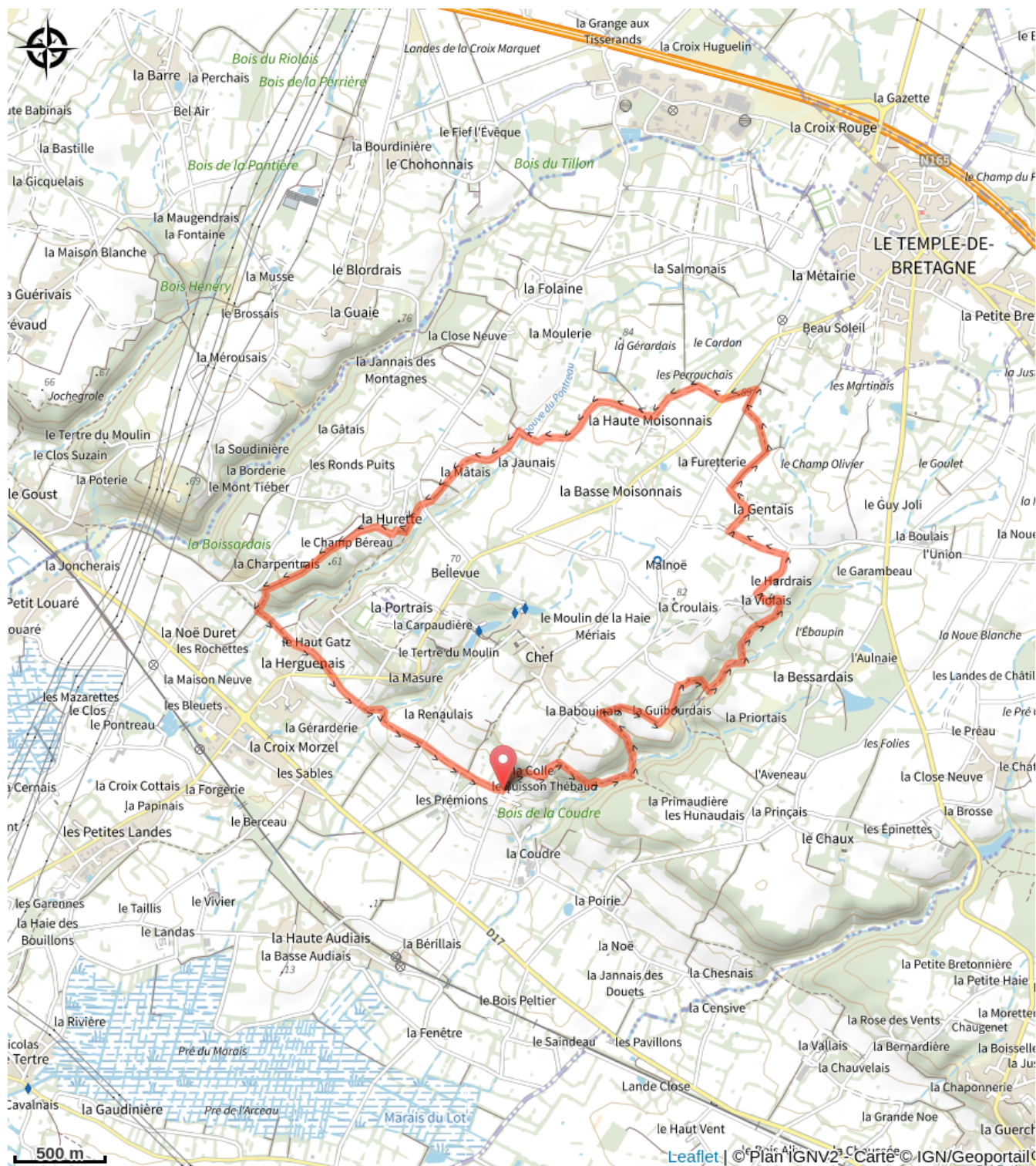
Profil altimétrique



Altitude min 22 m Altitude max 90 m

Depuis le point de vue de la Colle, sentiers boisés et étendues bocagères accompagneront le randonneur sur les chemins du Sillon de Bretagne.

Sur votre chemin...



Toutes les infos pratiques

Accessibilité



Pédestre

Lieux de renseignement

**COMMUNAUTÉ DE COMMUNES
ESTUAIRE ET SILLON**

contact@estuairesillontourisme.fr

Tel : 02 28 01 60 16

<http://www.estuairesillontourisme.fr/>