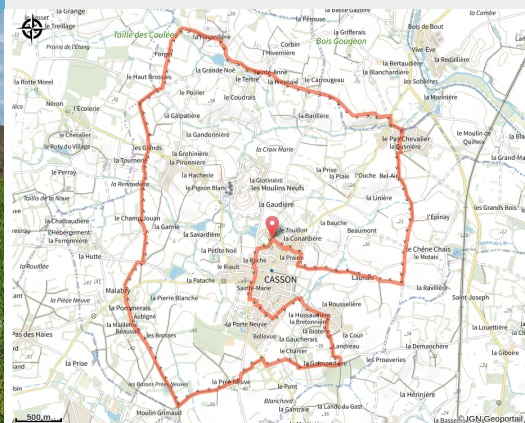


# CHEMINS CREUX

Casson



(©MairieDeCasson)



*Dans la campagne bocagère de Casson, les promenades s'enfoncent dans des chemins creux. De nombreux chênes balisent ces sentiers.*

## Infos pratiques

Pratique : VTT

Longueur : 16.5 km

Dénivelé positif : 146 m

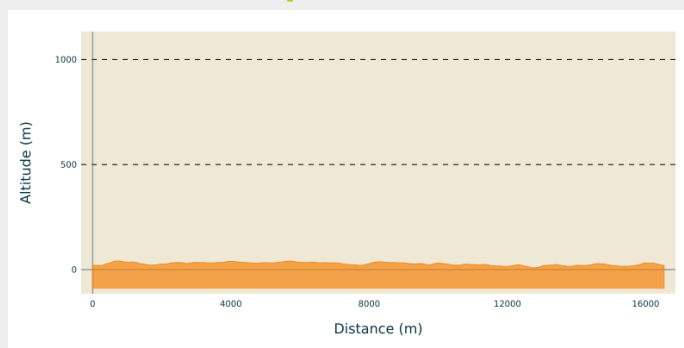
Difficulté : Difficile

Type : Boucle (PR)

Accessibilité : Equestre, Pédestre

# Itinéraire

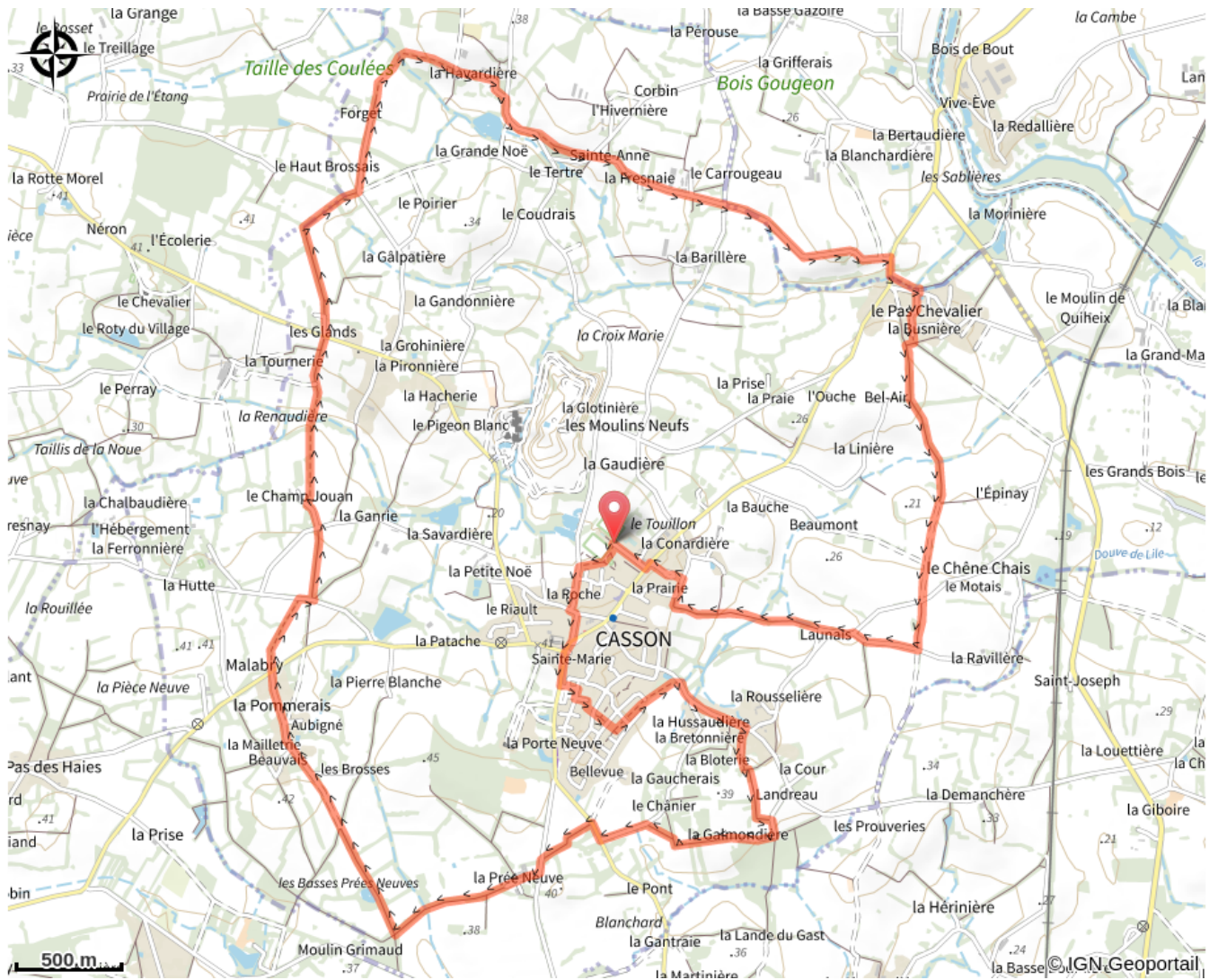
## Profil altimétrique



Altitude min 9 m Altitude max 41 m

Dans la campagne bocagère, les promenades s'enfoncent dans les chemins creux. De nombreux chênes balisent ces sentiers nés de la main de l'homme. Utilisés comme lieux de passage du bétail, ils permettaient à l'eau de s'écouler en hiver. Rien d'étonnant à ce que l'on attribue l'origine de Casson à cet arbre, appelé Casnus à l'époque romaine. Casson a une particularité étonnante. Les combles de son Eglise abritent une colonie rare de chauve-souris (Grand Murin) et sont classées Zone naturelle d'intérêt écologique, floristique et faunistique.

# Sur votre chemin...



# Toutes les infos pratiques

## Accessibilité

---



Equestre



Pédestre