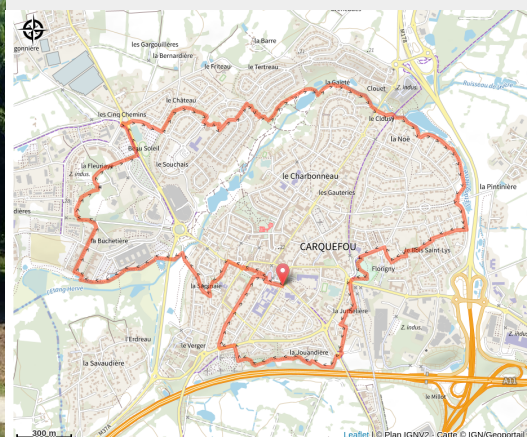


# Le Tour du Bourg



charbonneau\_DR (DR)



Ce circuit a la particularité de créer une ceinture pédestre autour du bourg de Carquefou et de faire découvrir aux randonneurs quelques lieux historiques de la commune.

## Infos pratiques

Pratique : A vélo

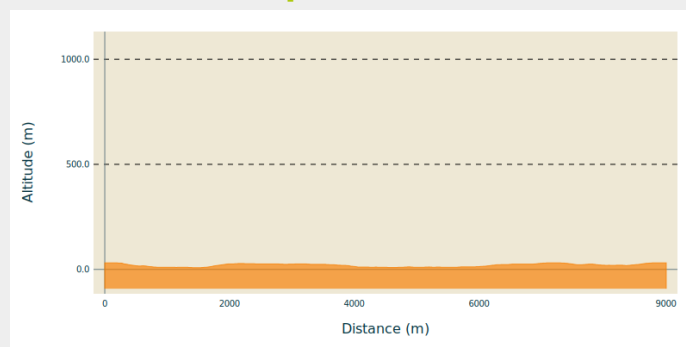
Longueur : 9.0 km

Dénivelé positif : 70 m

Type : Boucle (PR)

# Itinéraire

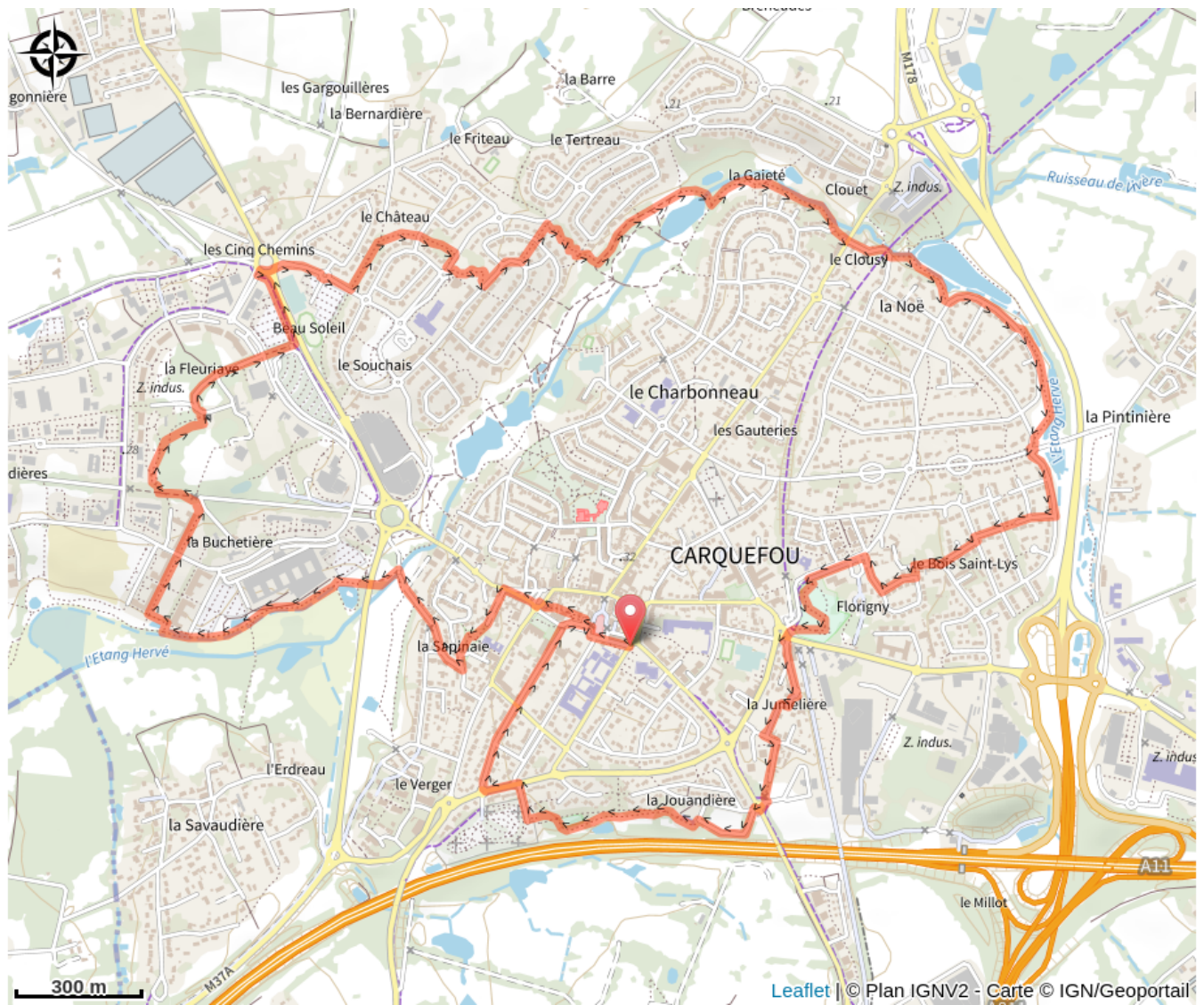
## Profil altimétrique



Altitude min 8 m Altitude max 31 m

Ce circuit fait découvrir aux randonneurs quelques lieux historiques de la commune (Fleuriaye, Epinay, Bois Saint Lys...). Au départ, le circuit contourne l'église Saint Pierre et Saint Paul, et emprunte le pittoresque passage du Cou du Lien. Puis il se faufile par le chemin de l'Enfer, traverse le cours d'eau du Charbonneau, rejoint la Fleuraye où l'on peut admirer le château du XIXe siècle. Le circuit se poursuit à travers le nouveau quartier du Souchais, le secteur du Bois Saint Lys... chaque étape offre des points de vue sur le bourg et son église dominant le paysage. En direction de la Ferme de la Jouandière, le circuit offre un superbe panorama sur le golf de Carquefou ainsi que sur le château de l'Epinaay du XIVVe siècle classé monument historique.

# Sur votre route...



# Toutes les informations pratiques

## Lieux de renseignement

**COMMUNE DE CARQUEFOU**

Tel : 02 28 22 22 22

<http://www.carquefou.fr>