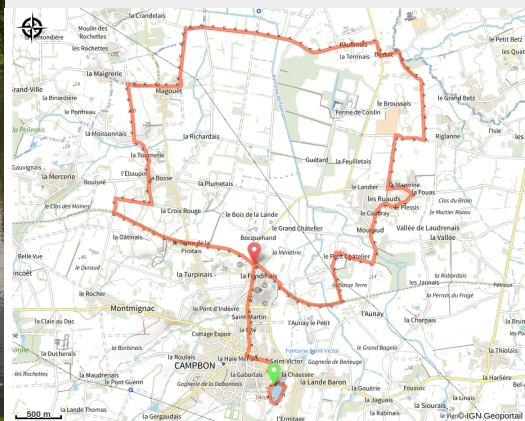


# Sentier des Calvaires

## Campbon



(©Aurelien Mahot)



*Croix de bois, croix de fer...*

### Infos pratiques

Pratique : VTT

Longueur : 15.9 km

Dénivelé positif : 106 m

Difficulté : Difficile

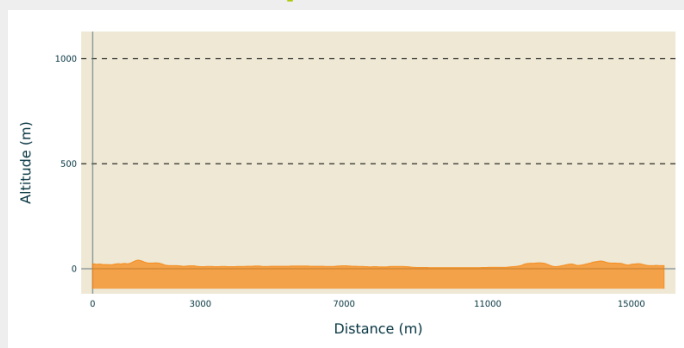
Type : Boucle (PR)

Thèmes : Campagne, Patrimoine

Accessibilité : Equestre, Pédestre

# Itinéraire

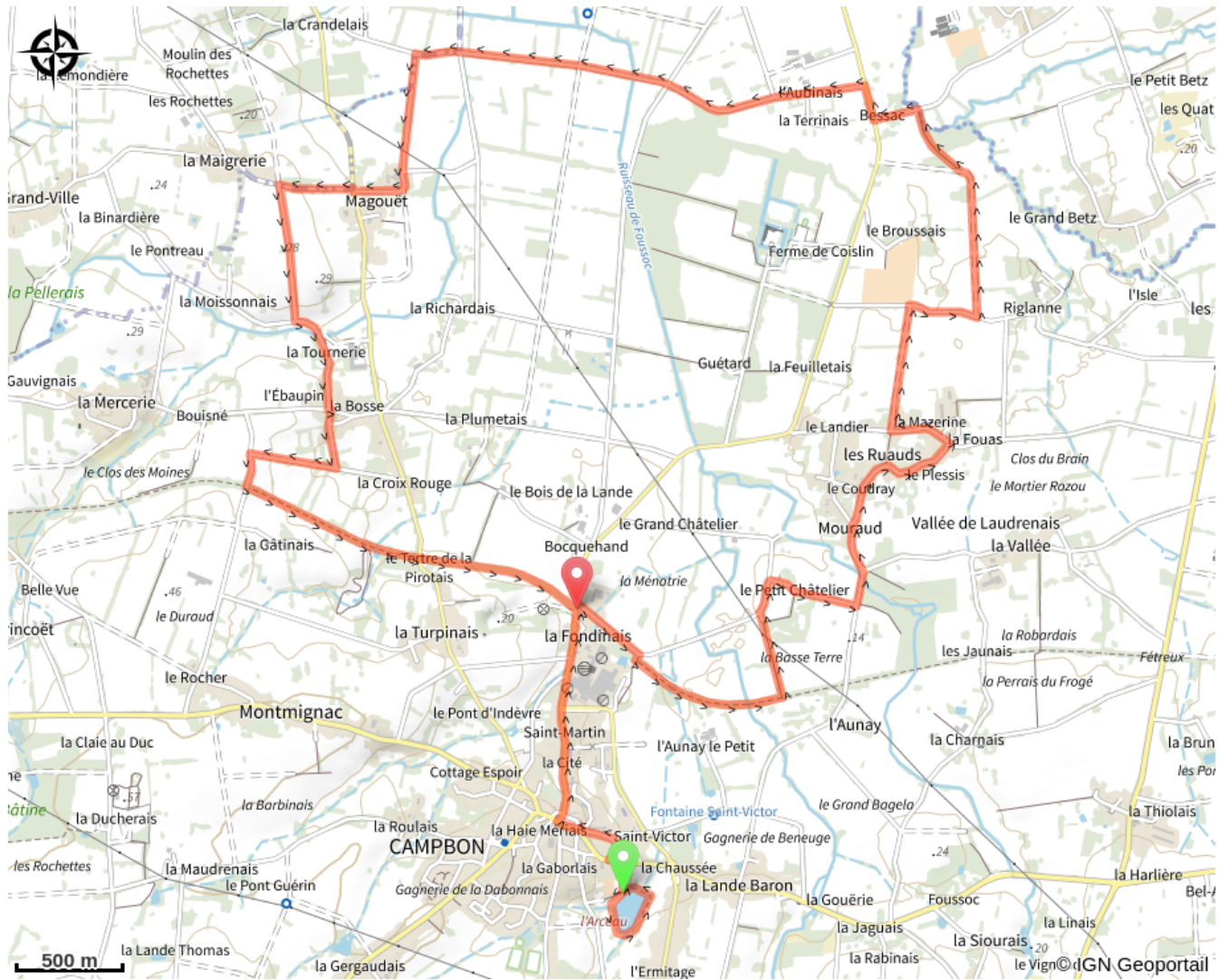
## Profil altimétrique



Altitude min 5 m Altitude max 41 m

Sur quelques kilomètres, le sentier des Calvaires emprunte l'Allée Verte, une ancienne voie ferrée bordée d'acacias. Vous découvrirez, sous le ballast, des ponts ouvragés à l'ancienne, qui laissent passer ruisseaux et eaux de ruissellement. Le long du parcours, érigées par les communautés et les familles aisées, des croix ou des calvaires guidaient le voyageur et le protégeaient des mauvaises rencontres. Aujourd'hui encore, promeneurs, vous pouvez parcourir ce chemin en toute tranquillité, ces témoins du passé veillent sur vous...

# Sur votre chemin...



# Toutes les infos pratiques

## Accessibilité

---



Equestre



Pédestre

## Lieux de renseignement

### COMMUNAUTÉ DE COMMUNES ESTUAIRE ET SILLON

[contact@estuairesillontourisme.fr](mailto:contact@estuairesillontourisme.fr)

Tel : 02 28 01 60 16

<http://www.estuairesillontourisme.fr/>