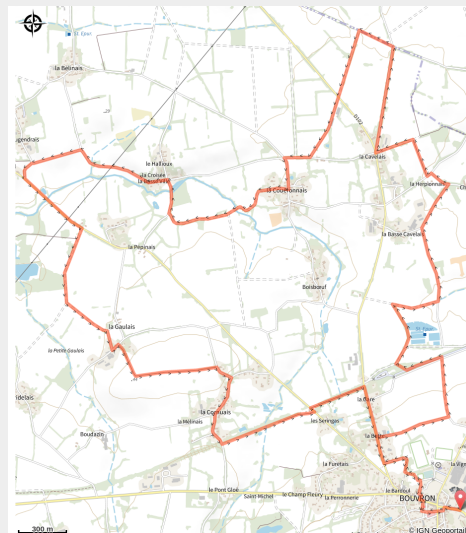


Circuit du Champ de Mont

Bouvron



(© Mairie-de-Bouvron)



Infos pratiques

Pratique : VTT

Longueur : 14.3 km

Dénivelé positif : 89 m

Difficulté : Moyen

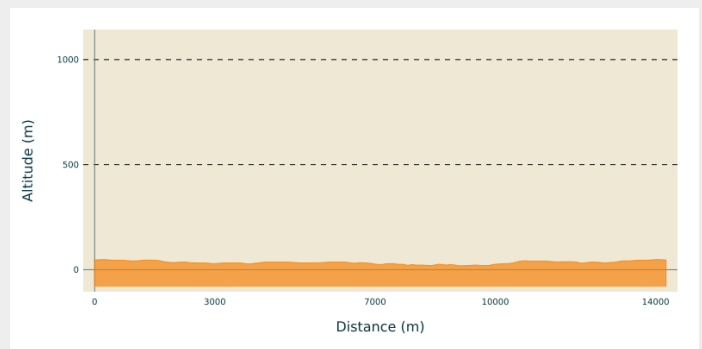
Type : Boucle (PR)

Thèmes : Campagne

Accessibilité : Pédestre

Itinéraire

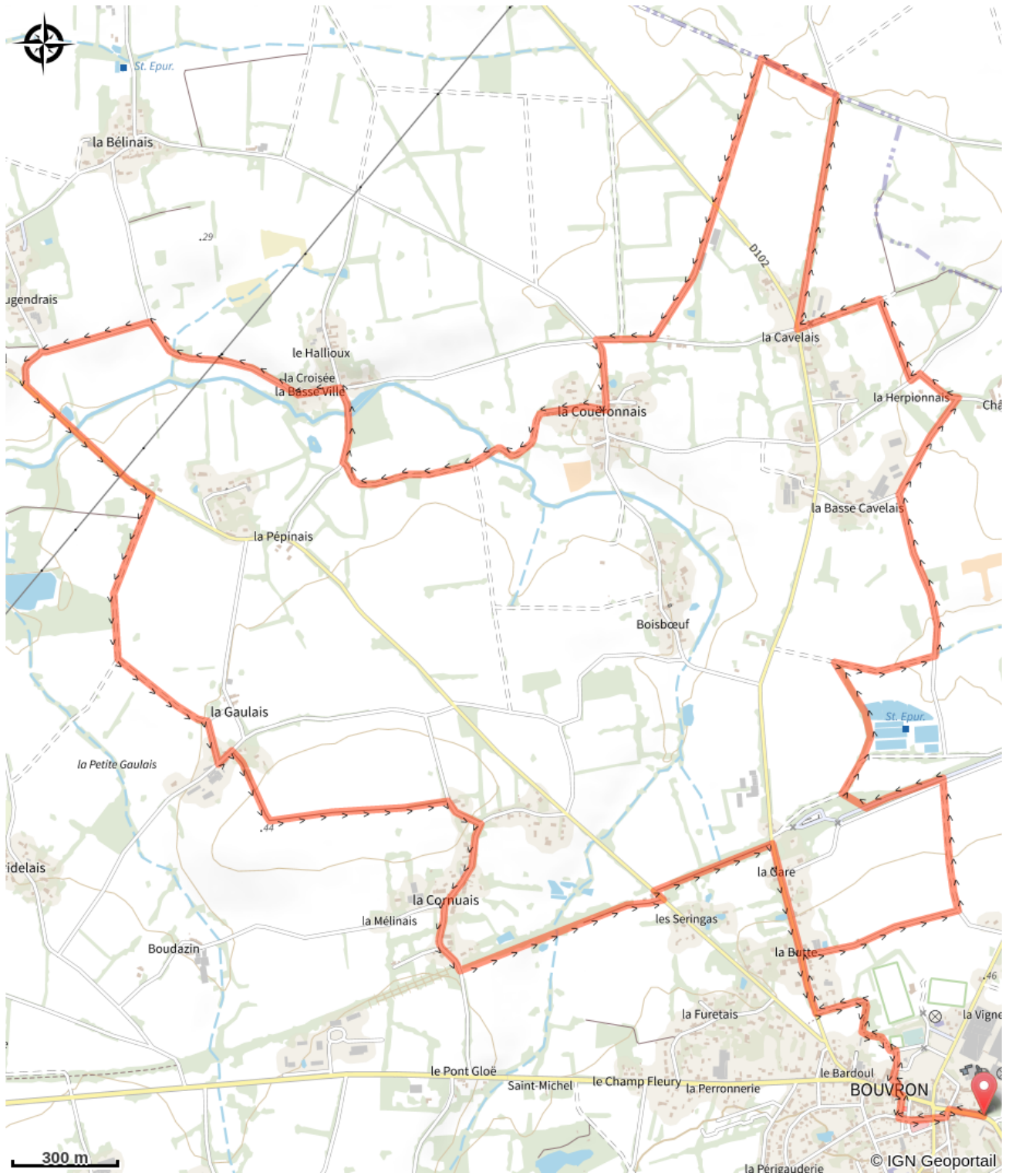
Profil altimétrique



Altitude min 19 m Altitude max 48 m

Ce sentier traverse le village de "La Gaulais". Là se trouve la parcelle dénommée, au XVe siècle "Le Champ Dumont". On décida d'y construire une église mais dès qu'on apportait les pierres, ces dernières disparaissaient aussitôt la nuit tombée. La construction fut impossible. Certains y virent une influence maléfique et l'appelèrent "Le Champ Démon". C'est sur ce site, à une altitude de 44 mètres que s'élevait, au milieu du XXe siècle, le plus vieux moulin à vent de Bouvron. Aujourd'hui, un magnifique panorama attise la curiosité du randonneur ! Empruntant le même chemin que le sentier autour du bourg, il nous conduit très vite vers la station d'épuration. Vous y croiserez des moutons d'Ouessant qui paissent sur les pentes enherbées.

Sur votre chemin...



Toutes les infos pratiques

Accessibilité



Pédestre