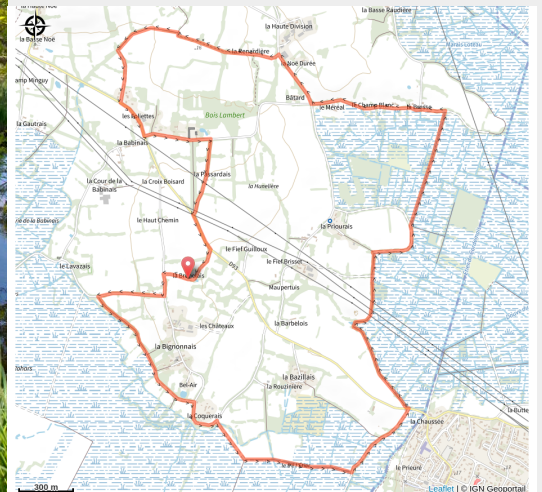


Sentier du Marais de la Roche

Bouée



(© Patrice DORIZON)



Faune et Flore d'un marais de Loire

Infos pratiques

Pratique : VTT

Longueur : 9.3 km

Dénivelé positif : 29 m

Difficulté : Facile

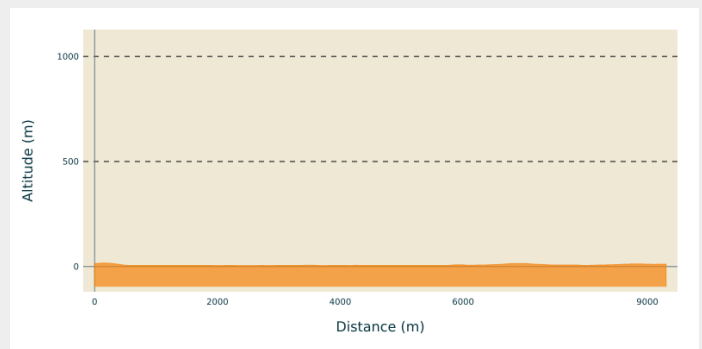
Type : Boucle (PR)

Thèmes : Marais

Accessibilité : Equestre, Pédestre

Itinéraire

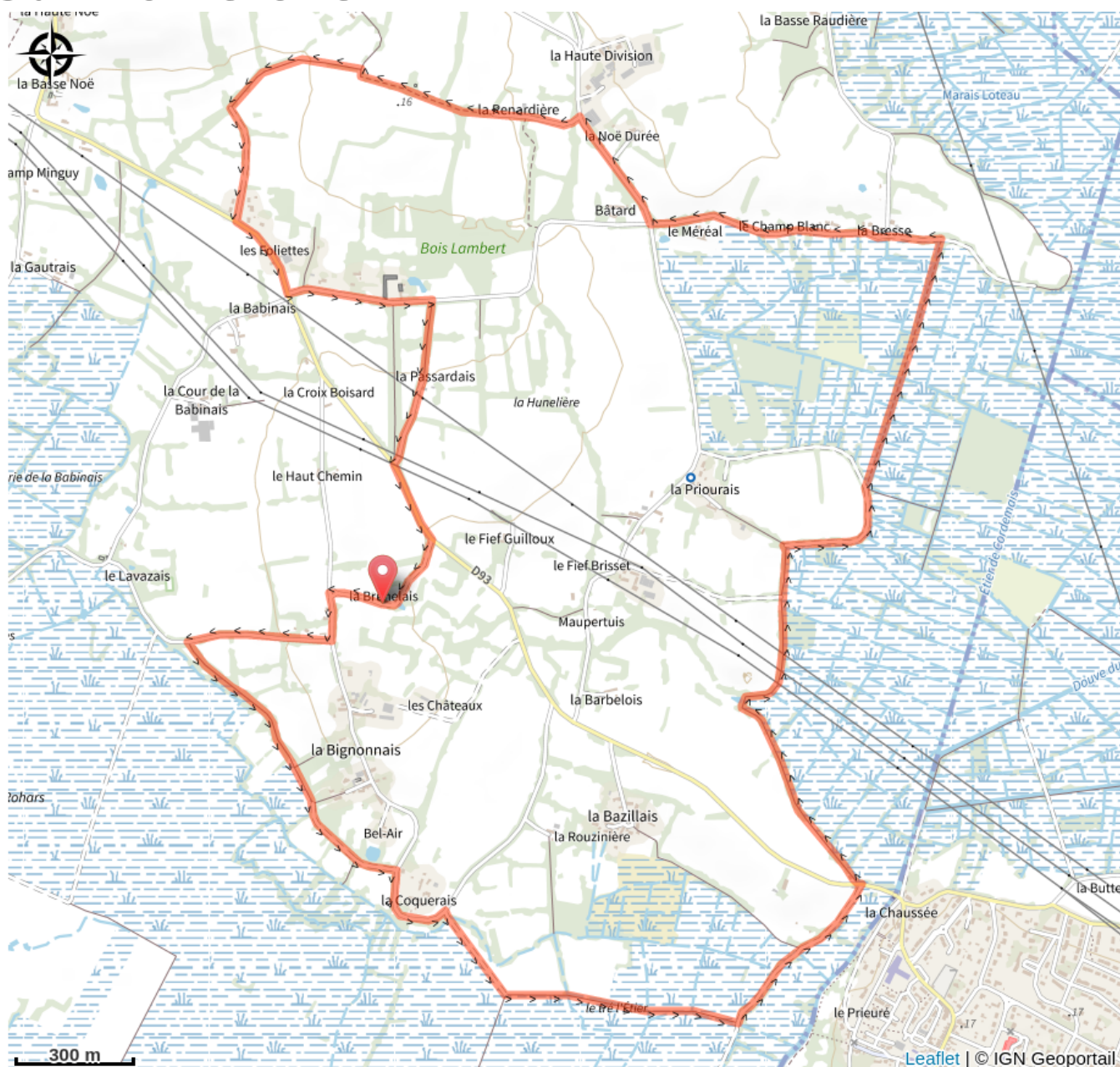
Profil altimétrique



Altitude min 4 m Altitude max 16 m

Ce circuit invite le promeneur à découvrir un cadre floristique exceptionnel: les marais de Loire. C'est ici, au cœur de paysages bocagers préservés que se sont donné rendez-vous aigrettes, cigognes, hérons et autre limicoles pour se construire une nichée rêvée au milieu des roseaux. Au fil des saisons, les prairies s'ornent de couleurs.les reflets pourpres de la fritillaire pintadine succèdent au jaune étincelant de l'iris des marais et offrent à cette balade un décor chatoyant pour les yeux

Sur votre chemin...



Toutes les infos pratiques

Accessibilité



Equestre



Pédestre

Lieux de renseignement

COMMUNAUTÉ DE COMMUNES ESTUAIRE ET SILLON

contact@estuairesillontourisme.fr

Tel : 02 28 01 60 16

<http://www.estuairesillontourisme.fr/>