

Parcours permanent d'orientation du Val Saint-Martin



Crédit photo : (Florence FORNI)






Le Parcours Permanent d'Orientation créé par la Ville de Pornic est situé dans un espace de loisirs sur le site naturel du Val Saint-Martin.

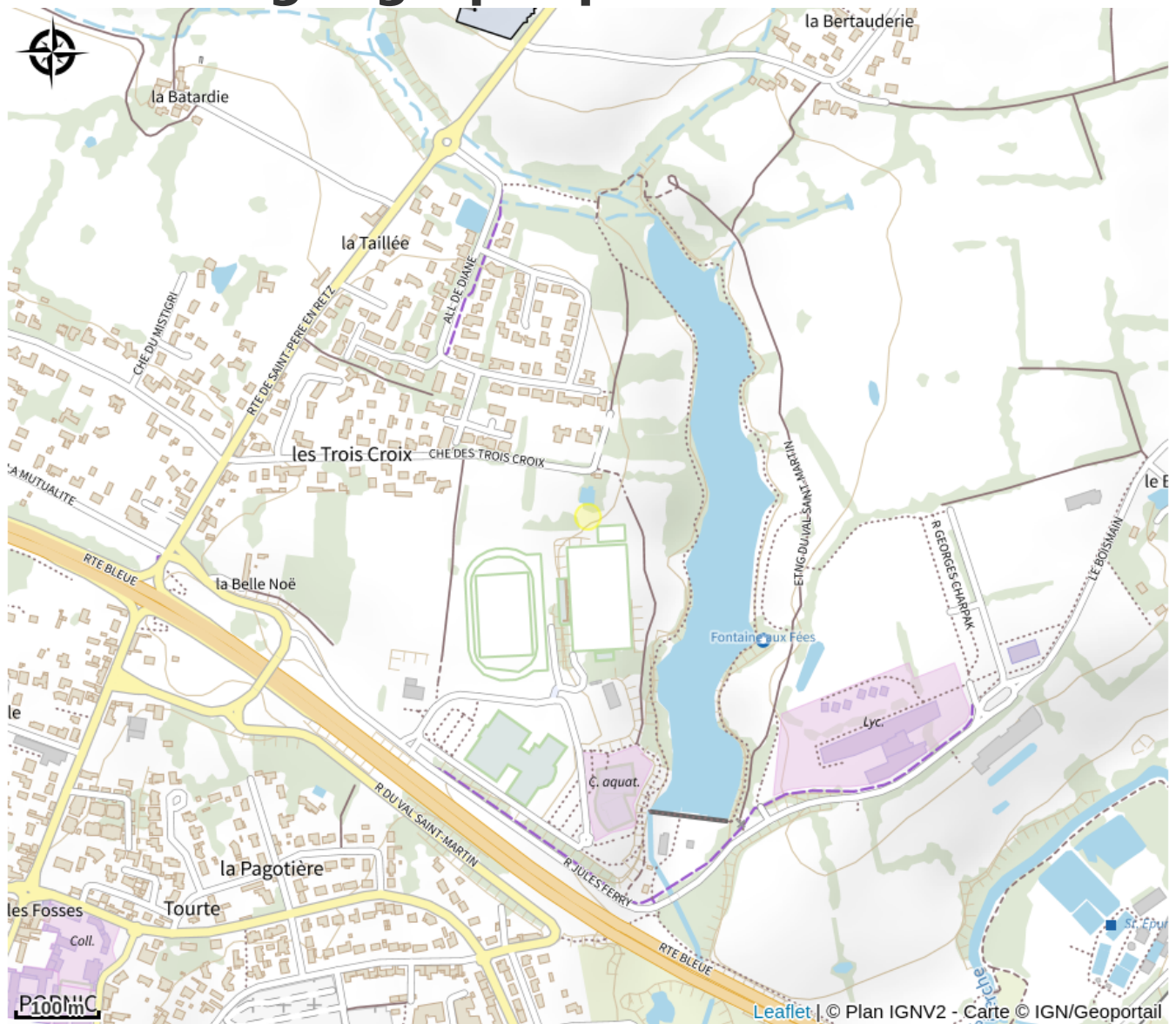
Infos pratiques

Categorie : A faire

Description

Ce parcours communal accessible à tous, petits et grands, se décline sous deux formes, avec 30 balises, et s'étend sur 3 km. Il convient de se munir au préalable de la carte d'orientation et du tableau de poinçons à télécharger (ci-dessous). Avec seulement, la tête, les jambes, et une carte, cette activité ludique vous permet, en marchant ou en courant, de sortir des sentiers battus et de découvrir les trésors cachés de l'environnement autour de l'Etang du Val Saint-Martin. A la fin de la course, le participant compare son tableau de correction. 3 bonnes raisons d'effectuer ce parcours permanent d'orientation du Val Saint-Martin :  un site naturel avec des espaces boisés et ombragés.  des aires de pique-nique dispersés sur place  un étang privé poissonneux pour pêcher avec une carte de pêche Le petit + : un parcours accrobranche avec tyroliennes au-dessus de l'étang avec Pornic Aventure.

Situation géographique



Toutes les infos pratiques

Contact

Etang du Val Saint-Martin

44210 PORNIC

<https://www.pornic.fr/mes-activites/sports/pornic-a-pied/parcours-permanent-dorientation/>